


Pla Estratègic per la zona d'equipaments de Can Llobet

Estratègies i propostes de millora per a l'entorn edificat, l'espai públic i la gestió dels equipaments municipals de Can Llobet



AJUNTAMENT DE
SantCugat



Projecte:

Pla Estratègic per a la zona d'equipaments de Can Llobet

Estratègies i propostes de millora per a l'entorn edificat, l'espai públic i la gestió dels equipaments municipals de Can Llobet

Emplaçament:

Sant Cugat del Vallès

Redacció:

Estratègies socials per al territori i els espais lliures

*estel, SCCL

Arnau Boix i Pla, disseny inclusiu

Alba Dominguez Ferrer, estratègies urbanes

Konstantina Chrysostomou, investigació socio-territorial

Marc Deu i Ferrer, urbanisme participatiu

Iker Etxarte Sunsunde

Promotor:

Ajuntament de Sant Cugat del Vallès



Índex

Antecedents	4
Introducció	6

Context	7
Mapa territorial	8
Mapa administratiu	10
Mapa social	12

Les persones	15
Relat inicial	18
Usos	19

Can Llobet	23
Planejament	24
Interaccions potencials	26
Capacitat de l'entorn construït	28
Intensitats d'ús	30
Perspectiva de gènere interseccional	32

Pla d'acció	33
Estratègies generals	35
Fitxes d'acció	38
EP01: Redacció d'una avantprojecte global	39
EP02: Pla Especial Urbanístic de l'àmbit de Can Llobet	41
EP03: Accesos al recinte	43
EP04: Parc de Can Llobet	45
EP05: Plaça de Can Llobet	47
EP06: Eix Cívic	49
EP07: Arranjament dels camins del bosc	51
EP08: Connexió carrer Ginjoler - carrer Llobet	53
EP09: MPGM de la zona sud de Can Llobet	55
EP10: Regulació d'horts del carrer Ginjoler	57
ED01: Estudi eficiència energètica d'equipaments	59
ED02: Rehabilitació energètica pavelló esportiu	61
ED03: Reestructuració de l'edificació existent	63
ED04: Ombratge al jardí de La Mimosa	65
ED05: Usos addicionals a l'àrea de la piscina	67
Mo1: Estudi de zona d'aparcaments alternativa	69
Mo2: Augmentar la freqüència de pas dels busos	71
Mo3: Promocionar l'ús de VMPs i bicicletes	73
Mo4: Fomentar les seqüències urbanes al barri	75
Go5: Metrominuto La Floresta	77
Go1: Procés participatiu sobre Pla d'Usos i Gestió	79
Go2: Promoure una Assemblea de Programació	81
Go3: Centralitzar la gestió de l'àrea d'equipaments	83
Go4: Ampliar el calendari de la piscina d'estiu	85
Go5: Creació d'una comunitat energètica	87

Annex	89
Actes de les trobades realitzades	90
Criteris de perspectiva de gènere interseccional	94

Antecedents

L'Ajuntament de Sant Cugat promou aquest Pla Estratègic per la transformació de Can Llobet, un espai que recull diferents equipaments en el barri de La Floresta. Aquests equipaments (un club olímpic, una pista exterior que també s'utilitza per festa major o per activitats veïnals, una piscina d'estiu, una llar d'infants, el CAU, la pista de BMX...) s'han anat afegint i gestionant al llarg del temps sense una estructura i visió general de conjunt, i actualment es perceben desordenats, sense una coherència i sense espai públic de qualitat. Aquest document serà compartit amb els diferents agents que usen i gestionen el recinte: l'equip tècnic i polític de l'Ajuntament i les entitats locals del barri de La Floresta.

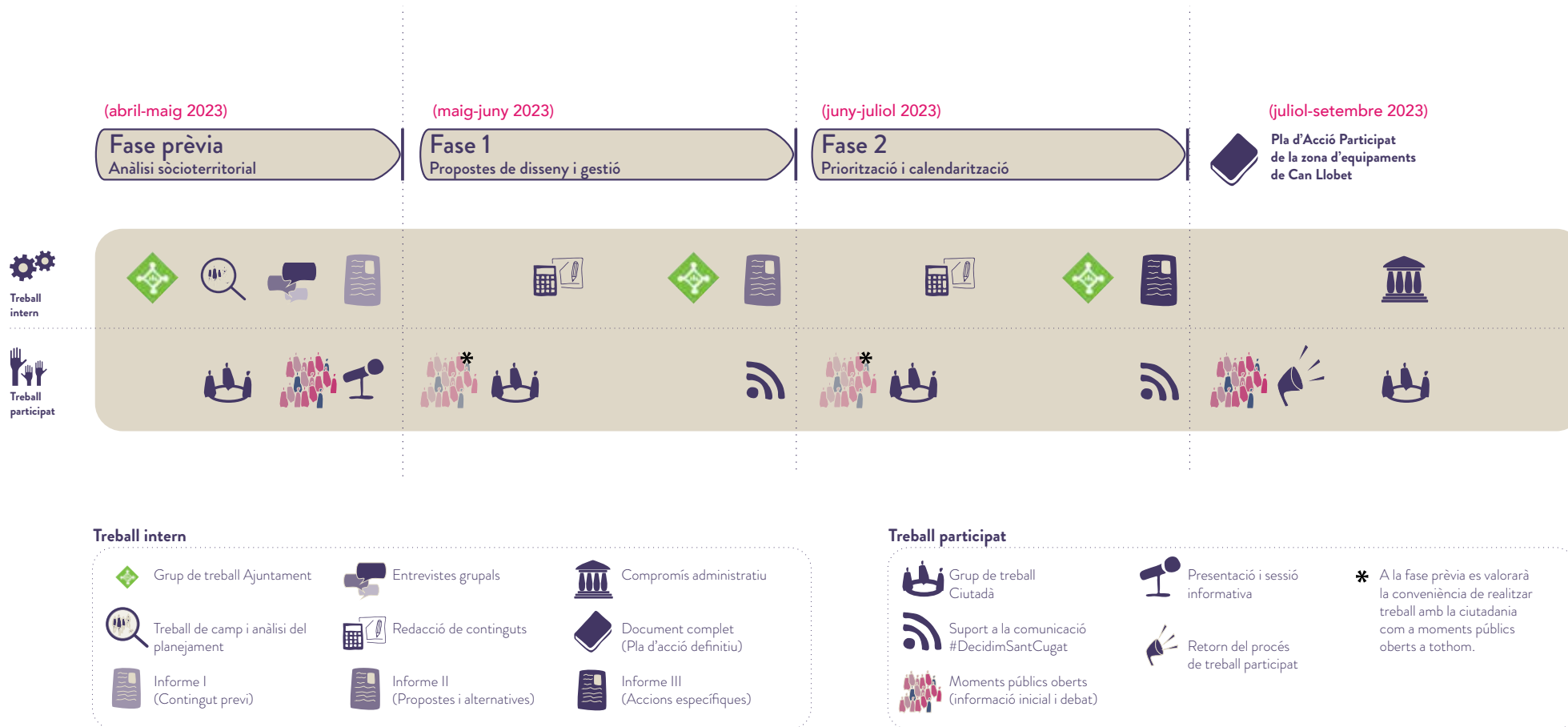
Així, el present document s'ha realitzat amb l'objectiu principal de proposar una transformació de l'espai de Can Llobet, per millorar la seva qualitat urbana convertint-la en un equipament de referència i un espai públic de trobada a nivell de barri. Per això es proposaran estratègies que impulsin la reorganització i optimització de l'àrea d'equipaments. Aquestes estratègies es basen, fonamentalment, en les conclusions generades a partir de les converses mantingudes amb l'Ajuntament i les entitats de La Floresta, i del criteri tècnic de l'equip redactor del present document.

En un primer apartat s'explica l'anàlisi elaborat com a punt de partida per la redacció d'aquests criteris executius: el context territorial, administratiu i social en què es troba Can Llobet.

En un segon apartat, es relaten les perspectives obteses de les converses preliminars amb l'equip tècnic de l'ajuntament i amb les entitats de Can Llobet en relació als serveis que ofereixen als seus usuaris i usuàries.

Al tercer apartat, s'avalua el potencial de l'àrea d'equipaments i els seus edificis en relació al seu entorn, les seves capacitats funcionals i volumètriques, així com les possibilitats d'interacció al mateix espai.

Finalment, s'expliquen les estratègies de millora i el conjunt d'accions proposades per assolir els objectius plantejats en la millora de l'àrea d'equipaments de Can Llobet a La Floresta.



Metodologia del procés



Introducció

La Floresta es un dels districtes de Sant Cugat del Vallès, juntament amb Mira-sol i les Planes, i l'entitat municipal descentralitzada de Valldoreix. Aquest municipi de Catalunya, està situat a la comarca del Vallès Occidental, estès als vessants nord-occidentals de la serra de Collserola, fins a l'inici de la depressió Prelitoral.

Es tracta d'una ciutat jove i moderna que, alhora, conserva l'esperit tradicional d'aquell poble agrícola i d'estiu de no fa tants anys. Com a ciutat verda i innovadora, el seu repte és seguir avançant en un model basat en la sostenibilitat social, econòmica i mediambiental.

Pel que fa al municipi té una trama urbana clarament definida a partir de la seva història, fet que es reflecteix al seu territori on coexisteixen tres tipus de model urbanístic. Aquests, corresponen a èpoques i voluntats de convivència diferents amb les seves repercussions sobre la vida cultural. Els tres tipus són:

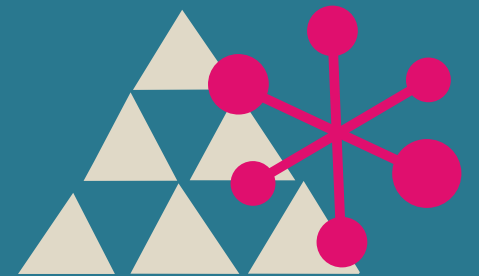
La trama urbana, amb una concentració d'habitatges i zones comercials situada entre el monestir i l'estació d'FGC Sant Cugat (centre).

Els districtes d'expansió urbana, definits a partir d'un model d'habitatge unifamiliar.

Les zones de nova expansió de Sant Cugat, amb un model urbanístic mixt entre el model urbà compacte com a centre històric i el dispers propi dels districtes. En aquestes zones, hi ha una població generalment d'arribada més recent, de parelles joves, sovint amb infants petits.

Actualment el municipi de Sant Cugat té una població de 95.725 habitants (Idescat, 2022) amb quasi un 50% de creixement de població durant els darrers 20 anys. Sense cap dubte, la població de Sant Cugat és una de les més joves i més qualificades a Catalunya. La població jove (de 0 a 15 anys) ha passat del 18,9% al 20,6% (a Barcelona 13,3%) i el percentatge de titulats superiors del 53% (any 2002) al 65,4% el 2019.

Pel que fa a la vida quotidiana a Sant Cugat, el creixement urbanístic d'edificació dispersa ha creat una densitat urbana molt feble amb un tipus de veïnat identificat com bàsicament unifamiliar, dispers i amb una trama social difusa en una gran part del territori. Això fa que la vida quotidiana sigui més activa al nucli històric, i els altres esdevinguin entitats territorials descentralitzades amb una identitat pròpia i el seu estil de vida quotidiana particular.



Context

Mapa territorial

El Districte de La Floresta, a Sant Cugat del Vallès, és una de les seves àrees urbanes que es despleguen en plena serra de Collserola, si més no, al límit amb el Parc Natural. El seu creixement sempre ha pivotat sobre la parada de FGC, que ara constitueix el seu centre urbà, social i logístic per a totes les seves veïnes.

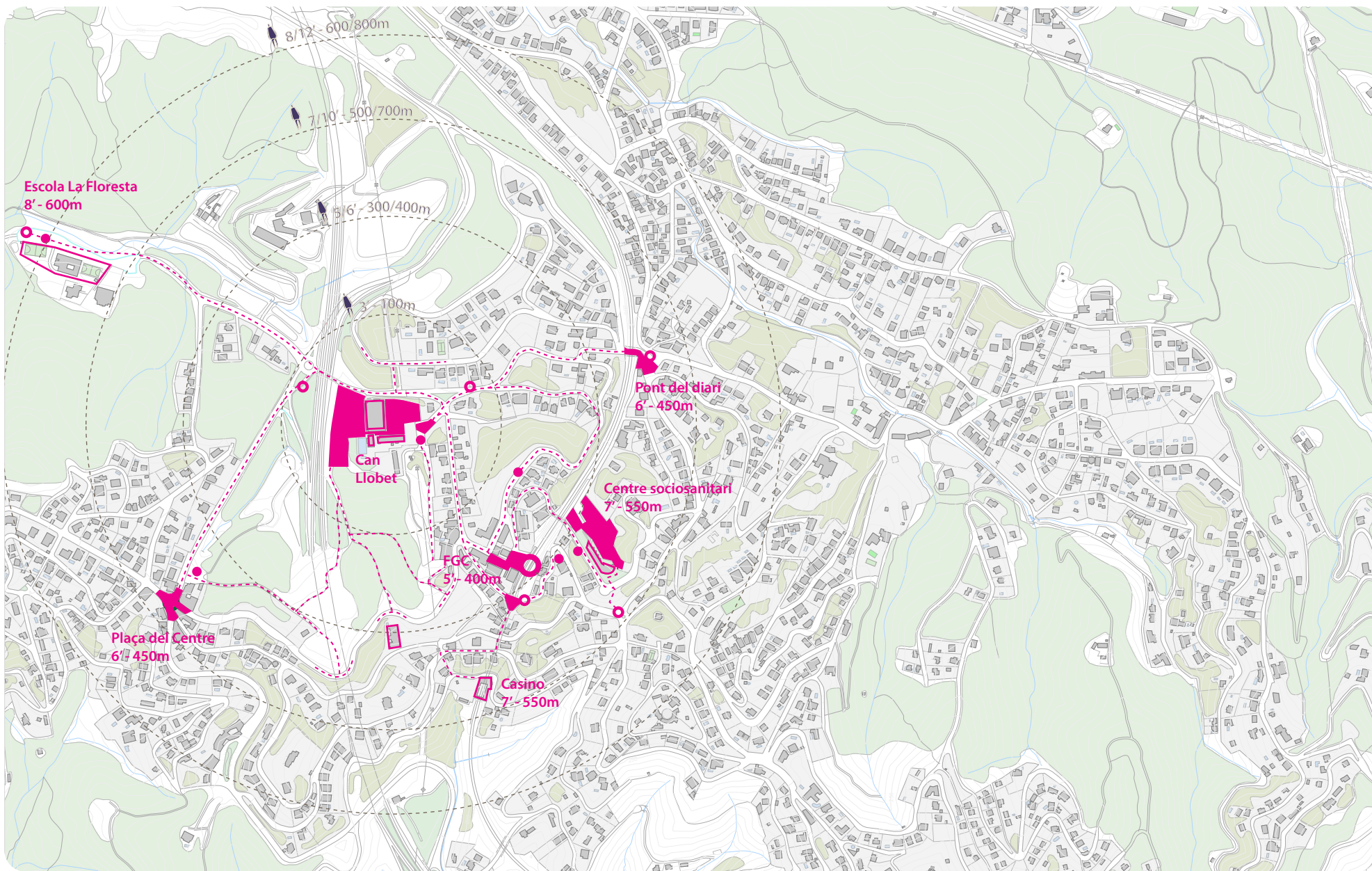
El territori ve condicionat pel seu origen i la seva orografia: una extensa urbanització d'habitatges unifamiliars, desplegades sobre un terreny boscos i sobre camins i carrers amb importants desnivells. Amb el temps, els lligams veïnals van incrementant i millorant els espais per teixir-se: de la capella de Sant Pere o el Casino de la Floresta, al Centre Sociosanitari, els equipaments de Can Llobet, o les places del centre i de Miquel Ros.

No obstant, l'espai públic, com a sistema, no té una trama consolidada que estructurari tots aquests nodes veïnals a La Floresta. El mapa territorial en aquest sentit es llegeix més des d'aquestes localitzacions específiques, i no tant com una xarxa contínua, segura, de qualitat. La percepció de la distància als entorns urbans així, a models de ciutat-jardí, sol ser molt elevada i desencoratja sovint els desplaçaments a peu. A banda del factor de les elevades pendents de molts carrers (on la diferència d'esforç físic necessari entre el trajecte d'anada i de tornada pot ser realment gran), els trajectes urbans no tenen seqüència, els vianants no es van trobant fites arquitectòniques o sociourbanes mentre van d'un lloc a un altre, ni finestres o portes a les façanes urbanes (la majoria són tanques de més de dos metres d'alçada), ni

massa més veïns o veïnes, perquè l'espai públic no els convida a romandre-hi.

Les distàncies i el temps necessaris als desplaçaments doncs, són relatius, i la zona d'equipaments de Can Llobet es percep com una centralitat al Districte, especialment per la seva proximitat a la parada de FGC. Objectivament això significa a menys de 10 minuts a peu dels principals nodes sociourbans i de la majoria dels habitatges de La Floresta, a excepció de la zona més oriental del Districte. I a pesar d'això, per a la majoria de desplaçaments cap a Can Llobet, el cotxe es percep com a necessari i convenient, especialment per les ja esmentades mancances en la qualitat urbana i seqüencial dels trajectes per als vianants. Però també per la manca d'alternatives consolidades de mobilitat més ajustada a desplaçaments individuals: VMPs, bicicletes elèctriques, scooters,... que tenen un impacte molt menor que els cotxes, tant en el trànsit a carrers, com en espai per aparcaments.

El que sí que es reconeix com un gran valor territorial i identitari són els camins de bosc. Particularment, el camí de l'estel que actualment uneix la plaça de Miquel Ros i la plaça del Centre, i la xarxa que se'n desplega, que arriba a la zona d'equipaments de Can Llobet per la seva zona sud.



Mapa territorial



Mapa administratiu

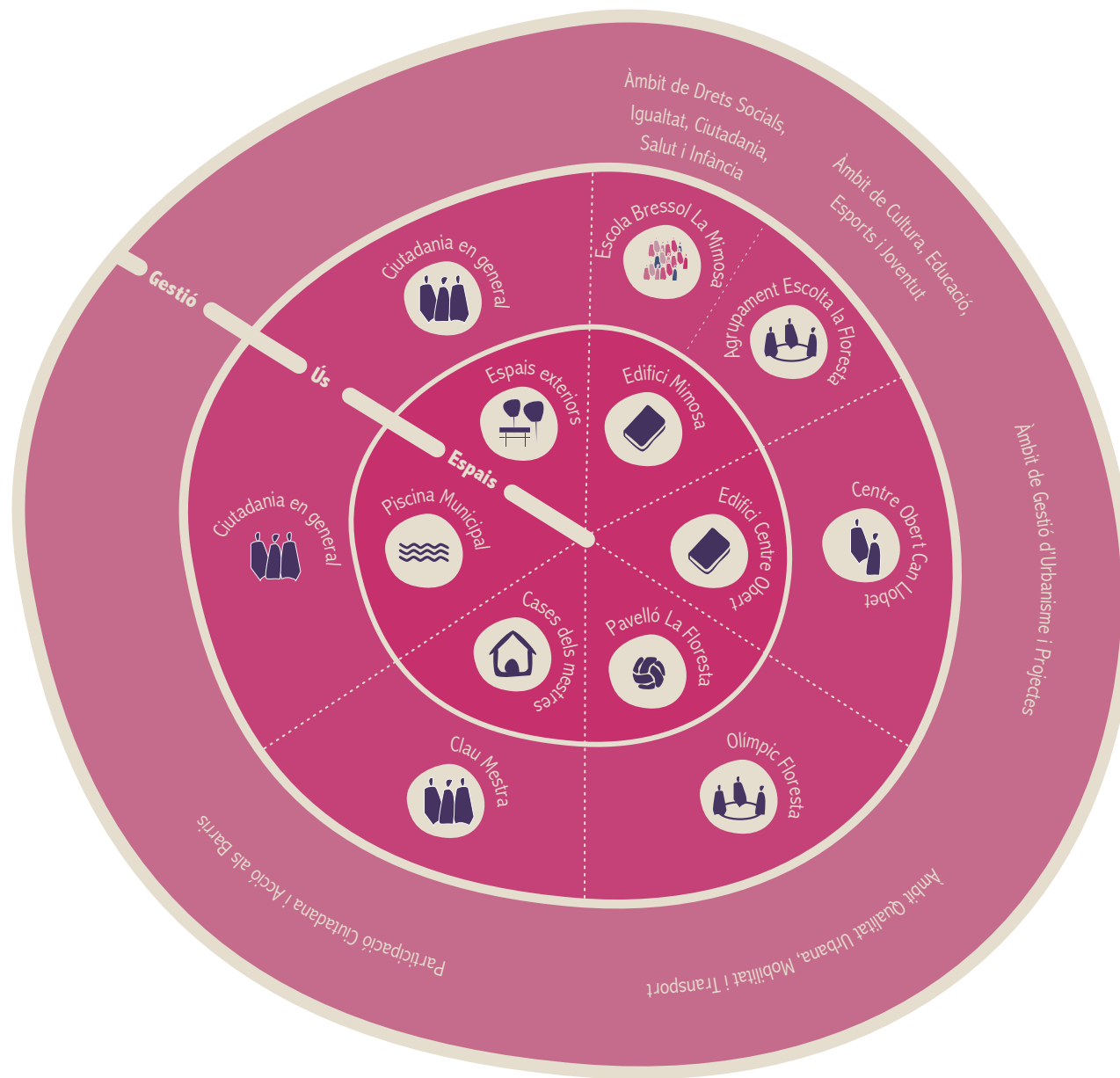
La governança actual en el context del present encàrrec, situa el conjunt de l'administració pública com una prolongació natural dels espais públics i també dels equipaments municipals associats. En certa manera, és la seva expressió organitzativa i per tant és procedent reforçar i fer visibles els seus vincles.

És el cas de Can Llobet, com a conjunt d'equipaments públics, però també com a node estratègic al territori amb potencial de transformació del sistema d'espais públics que té al voltant, i per extensió, a tot el Districte de La Floresta: és important visibilitzar la relació entre els espais, els seus usuaris i l'Ajuntament de Sant Cugat.

Si bé és cert que és l'Ajuntament l'impulsor d'aquest Pla Estratègic de Can Llobet i el seu entorn, cal un compromís municipal (polític, tècnic, i ciutadà) per debatre, elaborar i assumir conjuntament les propostes que es despleguen en aquest document, i donar continuïtat al pla més enllà de les legislatures, amb una estratègia clara i compartida envers la xarxa dels equipaments i els espais públics del Districte i de Sant Cugat del Vallès.

El mapa administratiu vinculat a l'àrea de Can Llobet explicita la complexitat de gestió i interacció amb la ciutadania d'aquest node. Can Llobet, a més de zona esportiva, aglutina una mixticitat d'usos no només a l'àrea, sinó als propis edificis: llar d'infants i grup d'escoltes, centre obert i piscina, pistes poliesportives cobertes i a l'aire lliure, esports urbans entre el bosc, o zona de lleure per adults i zona de jocs per a infants. Aquests usos porten associada una gestió administrativa multidepartamental, sense cap estratègia unificada de governança, com a mínim amb les àrees vinculades a Esports, Serveis Socials, Educació, Cultura, Joventut i Parcs i Jardins.

Per tot plegat, i amb l'ambició de consolidar Can Llobet com l'espai ciutadà de referència que és, i mantenir si no ampliar els usos i la qualitat espacial i ambiental, és necessari fer una reflexió i una proposta clara per a una gestió administrativa i ciutadana eficaç al servei dels veïns i veïnes de La Floresta i de Sant Cugat.



Mapa administratiu



Mapa social

Els equipaments públics dels municipis són llocs de trobada i socialització per a tothom. Aquest procés de treball és una oportunitat per pensar no només en les necessitats actuals del districte de La Floresta sinó també en les futures. Aquest detall, permet que en el futur aquest conjunt d'equipaments consolidi i reforci les seves xarxes d'ús, mantenint el potencial per adaptar-se a les necessitats, confrontar les necessitats del barri pel que fa als usos i la gestió que hi tenen lloc.

Al districte de La Floresta viu més del 5 % de la població de Sant Cugat, al voltant de 4.800 veïns i sobretot, veïnes, ja que les dones són majoria. Pel que fa a la població que ha nascut a l'estranger, el percentatge del districte es el més alt a tot el municipi, encara que sigui dos punts inferior al de Barcelona. A més a més, la població de La Floresta es troba més envellida que la de Sant Cugat: l'edat mitjana de La Floresta és de 40,35 anys mentre que a Sant Cugat es de 39,15 anys, l'índex d'envelliment es 8 punts superior a la de la totalitat del municipi, i al mateix temps, la taxa de joventut es inferior. Tot i així, la població de La Floresta és una població força jove si es compara amb la mitjana catalana, mentre a Catalunya el 15,83 % té menys de 16 anys, a la Floresta és el 17,81 %, i mentre a Catalunya el 19,04% té més de 65 anys, a La Floresta és el 14,21%. Això suposa que a llarg termini i de manera directa s'anirà accentuant la dinàmica d'augment de la població en edat activa, cosa que al futur podrà garantir un nivell de reemplaçament poblacional.

Sant Cugat és un dels municipis més rics de tot l'estat, per la qual cosa encara que La Floresta tendeixi a situar-se a la cua dels districtes en molts indicadors socioeconòmics, segueix sent un barri força acomodat. De fet, si observem l'índex socioeconòmic territorial¹, l'índex de totes les agrupacions de Sant Cugat es troben per a sobre de la mitjana catalana, encara que aquesta agrupació de seccions censals és la tercera més baixa del municipi. Pel que fa al % de població ocupada, mentre que el 2021 a Sant Cugat era del 56,22%, al districte de la Floresta era lleugerament inferior, d'un 53,25%. Així mateix, aquest conjunt de Seccions Censals és el segon amb renda mitjana i renda per llar per persona més baixa (tot i així es troba per sobre del de Barcelona ciutat que és de 14.676 euros). La renda està estretament lligada al nivell d'estudis per la població, cas en què aquesta agrupació de seccions censals és el segon amb major percentatge de població sense estudis postobligatoris del municipi.

Sant Cugat és un municipi que destaca per tenir una població molt jove i amb un nivell de renda força alts, i La Floresta també comparteix aquestes característiques, a pesar de que a nivell municipal és un districte una mica més envellit, amb més població nascuda a l'estranger i amb un nivell socioeconòmic una mica més baix.

¹Un índex que agrupa molts índexs socioeconòmics, i en què es compara amb Catalunya, per la qual cosa el índex de Catalunya es = 100

És per això que és important que al municipi es fomentin espais generadors de vida i integració i pols territorials i socials que facilitin l'arribada i la permanència de la nova gent, ajudant-la a incorpora-se a la comunitat existent.

4.869

població total



96,76*
Index de masculinitat
* Hi ha més dones que homes



258*
Moviment natural de la població
258 *és molt positiu, naixen més que moren (sense tenir en compte la immigració a la població)

edat mitjana a Catalunya, 42,7 anys

edat mitjana **40,4** anys




9,80%*
taxa de joventut a La Floresta
*proporció de la població jove (16-24) en relació amb la població total del barri.

Fons: IDESCAT, 2019 + HERMES, 2019

66,08*
Index d'envelliment

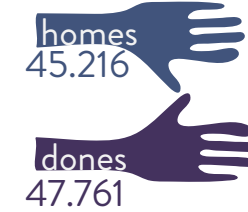
* Hi ha més població en el grup de joves que en el grup de grans, per tant, hi haurà menys envelliment conforme el número sigui més petit.



Informació sociodemogràfica de la Floresta

92.977

població total



94,671*
Index de masculinitat
* Hi ha més dones que homes



258*
Moviment natural de la població
258 *és molt positiu, naixen més que moren (sense tenir en compte la immigració a la població)

edat mitjana a Catalunya, 42,7 anys

edat mitjana **39,4** anys



11,46%*
taxa de joventut a Sant Cugat
*proporció de la població jove (16-24) en relació amb la població total del municipi.

70,08*
Index d'envelliment

* Hi ha més població en el grup de joves que en el grup de grans, per tant, hi haurà menys envelliment conforme el número sigui més petit.



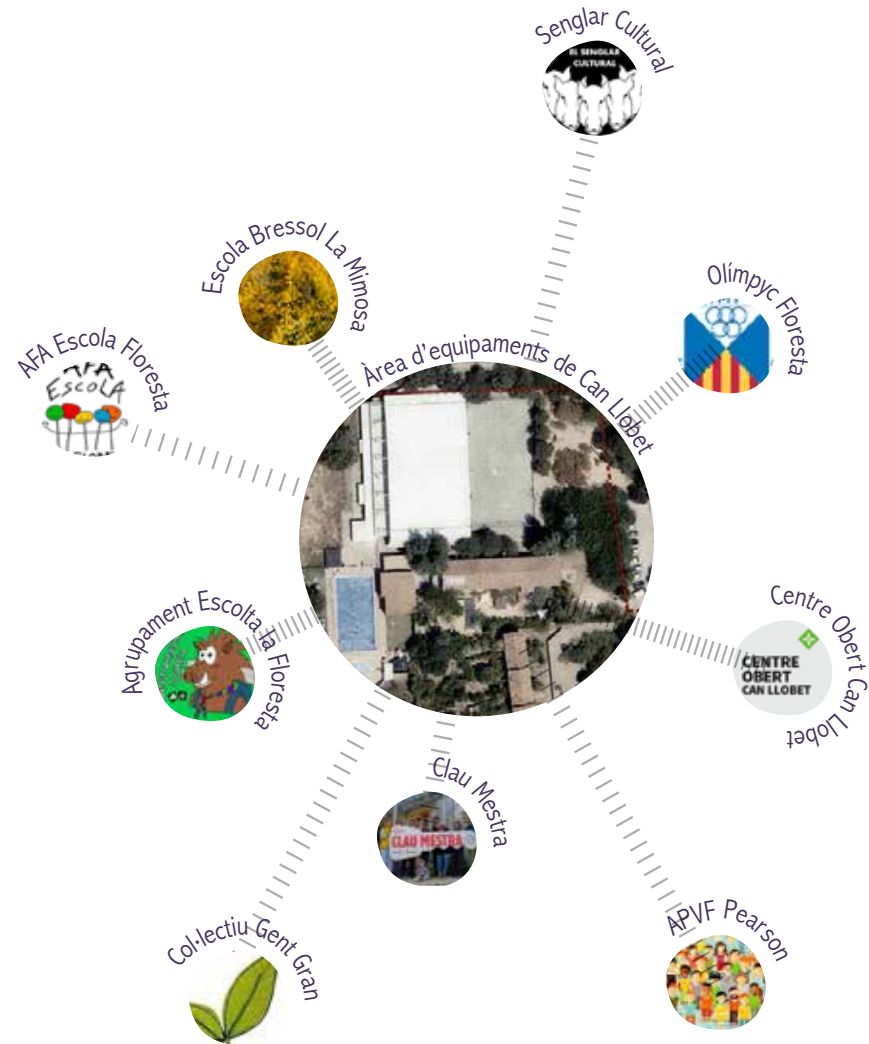
Informació sociodemogràfica de Sant Cugat

Fons: IDESCAT, 2019 + HERMES, 2019


Per entendre el context social local a nivell associatiu, s'afegeix el mapa d'entitats de La Floresta, i molt particularment les entitats vinculades a l'àrea d'equipaments de Can Llobet.

A nivell comunitari, sense tenir una relació directa amb Can Llobet hi ha: Senglar Cultural, l'Associació de Veïns i Veïnes, l'AFA de l'Escola La Floresta, i el col·lectiu Gent Gran.

De manera directa, al sí de l'àrea d'equipaments de Can Llobet hi ha l'Olimpíic Floresta, l'Agrupament Escolta i Clau Mestra, i addicionalment, tot i no ser pròpiament entitats sinó serveis municipals s'han afegit l'escola-bressol La Mimosa i el Centre Obert de Can Llobet, per facilitar la identificació i el reconeixement de tots els agents vinculats a l'àrea.



Mapa d'entitats



Les personnes

En aquest capítol s'afegeixen les dades més rellevants relacionades amb la vinculació de persones al procés de treball (reunions, sessions participatives, visites,...) o a l'activitat de les usuàries de l'àrea d'equipaments de Can Llobet.

S'han realitzat quatre reunions grupals, i dues visites acompanyades a l'àrea d'equipaments de Can Llobet, que relatem a continuació:

TROBADA INICIAL AMB L'EQUIP TÈCNIC DE L'AJUNTAMENT DE SANT CUGAT

Data: 3 de maig de 2023

Assistència:

2 dinamitzadores (1 dona i 1 home): Alba Dominguez, Arnau Boix

12 assistents (8 dones i 4 homes): Serveis Socials (Núria Gonzalez i Marta Nolla), Esports (Marisa Santamaria), Cultura (Anna Castells i Carlota Vallès), Planejament territorial (Josep Tarragó), Mobilitat (Albert Muratet), Parcs i Jardins (Joana Astals), Participació ciutadana (Marina Casals i Oriol Arechavala), Gestió d'Urbanisme i projectes (Carme Umbria i Pere Tintó).

Acta de la trobada a l'Annex del present document.



TROBADA INICIAL I VISITA A INSTAL·LACIONS AMB ENTITATS DE LA FLORESTA VINCULADES A CAN LLOBET

Data: 8 de maig de 2023

Assistència:

2 dinamitzadores (1 dona i 1 home): Alba Dominguez, Arnau Boix.

11 assistents (2 dones i 9 homes):

Entitats: Olimpyc de la Floresta, AFA Escola La Floresta, AVPF Pearson, Centre Obert, CAU (Agrupació Escolta), Clau Mestra.

Tècnics Ajuntament: Participació ciutadana (Oriol Arechavala), Gestió d'Urbanisme i projectes (Carme Umbria i Pere Tintó).

Acta de la trobada a l'Annex del present document.



VISITA A LA LLAR D'INFANTS LA MIMOSA

Data: 4 de juliol de 2023

Assistència:

2 dinamitzadores (1 dona i 1 home): Alba Dominguez, Arnau Boix.

2 assistents (1 dona i 1home):

Entitat: La Mimosa (Marta Vives, directora del centre).

Tècnic Ajuntament: Gestió d'Urbanisme i projectes (Pere Tintó).



TROBADA RETORN TÈCNIC

Data: 29 de novembre de 2023

Assistència:

2 dinamitzadores (1 dona i 1 home): Alba Dominguez, Arnau Boix.

12 assistents (6 dones i 6 homes): Serveis Socials (-), Esports (Marisa Santamaria), Cultura (Anna Castells i Carlota Vallès), Mobilitat (Albert Muratet), Parcs i Jardins (Joana Astals), Participació ciutadana (Marina Casals i Oriol Arechavala), Educació (-), Gestió d'Urbanisme i projectes (Pere Tintó) i Francesc Duch (Regidor).

TROBADA RETORN ENTITATS

Data: 4 de desembre de 2023

Assistència:

2 dinamitzadores (1 dona i 1 home): Alba Dominguez, Arnau Boix.

14 assistents (7 dones i 7 homes):

Entitats: Olimpyc de la Floresta, AVPF Pearson, Centre Obert, CAU (Agrupació Escolta), Clau Mestra, Senglar Cultural.

Tècnics Ajuntament: Participació ciutadana (Marina Casals), Gestió d'Urbanisme i projectes (Pere Tintó) i Francesc Duch (Regidor).

A partir de les trobades inicials s'ha pogut construir un primer relat compartit sobre les impressions, intencions i necessitats del conjunt de participants, que queda fixat al següent punt del capítol: Relat inicial.

També, a partir d'aquestes converses i d'una breu investigació posterior, afegim un punt adicional a aquest capítol sobre els usos i la seva intensitat, calendari i horaris al conjunt de l'àrea d'equipaments de Can Llobet.

Relat inicial

Can Llobet és el principal espai d'equipaments (esportius, educatius, socials...) amb què compten els veïns i veïnes de la Floresta. S'ubica a pocs minuts a peu de punts neuràlgics del barri, com ara l'estació del ferrocarril o la plaça del Centre. L'expectativa que genera aquest Pla d'acció es la previsió de millorar la qualitat dels espais, l'accessibilitat, la gestió,... a mig termini, però sobretot mantenir i consolidar els usos actuals, ja que estan molt ben valorats pels veïns i veïnes.

El carrer Can Llobet, que connecta la zona d'equipaments amb l'estació, ha estat reurbanitzat recentment, i en el futur proper, es planteja reurbanitzar el carrer Margarit (Camí escolar), urbanitzar el carrer Ginjoler, i soterrar la línia de mitja tensió.

Pel que fa a la mobilitat, per la seva orografia, i la urbanització de baixa densitat, La Floresta és un barri on la gent es mou majoritàriament amb cotxe. Aquesta dependència cap al cotxe s'observa a la saturació de la zona d'aparcaments de Can Llobet en certs moments puntuals (festivitats, caps de setmana, hores de sortida i entrada del pavelló o la llar d'infants) on hi ha força aparcament irregular i desorganitzat. Hi ha una contradicció entre la demanda dels veïns de més aparcaments, i la voluntat de l'ajuntament de reduir l'ús dels cotxes i potenciar la mobilitat activa i el transport públic.

La pista exterior descoberta, utilitzada sobretot per jugar a futbol i al bàsquet, també és utilitzada a les festes majors, a la revetlla de Sant Joan o en diferents activitats veïnals. Hi ha demandes cobrir la pista per facilitar un ús més intensiu durant tot l'any. El pavelló del club Olimpyc La Floresta, que es fa servir majoritàriament per jugar a futbol sala, és un edifici antic i amb problemes de filtració d'aigua i d'eficiència energètica a l'hora de mantenir la temperatura. La piscina descoberta és un equipament que aconsegueix atraure usuaris provinents de més enllà del barri durant els tres mesos d'estiu en què la piscina és oberta, però no té vestidors propis, ja que s'utilitzen els del pavelló. En un dels edificis que es troben davant dels equipaments esportius hi ha el CAU, que compta amb una sala polivalent sense gaire ús, i la Llar d'infants que compta també amb dues zones pròpies a l'aire lliure. A l'altre edifici hi ha el Centre Obert, que té força vincle amb el barri, i és vist com una entitat més. Per acabar, a més del circuit de BMX, s'ha construït una pista de skate, una zona de cal·lística i una tirolina, resultat dels pressupostos participatius. S'espera millorar aviat la zona de lleure (taules de picnic) malmesa recentment.

Pel que fa als espais exteriors, es perceben com de poca qualitat, ja que no hi ha espais explícits de trobada, i estan totalment desconnectats del sistema d'espais públics del barri. Tenen mancances d'il·luminació, força barreres arquitectòniques i una sensació de poca permeabilitat, en part a causa de les tanques que envolten la zona.

La gestió del recinte lidera des de l'ajuntament de manera compartimentada; és a dir, per utilitzar els diferents recursos o equipaments cal contactar amb diferents àrees de l'Ajuntament. Els usuaris i usuàries veuen amb bons ulls un model de gestió millor centralitzat, i veuen possible treballar alguns elements de gestió mixta: de administració i la comunitat d'entitats veïnals i usuaris i usuàries, sense delegar-ho a empreses o entitats amb interessos privats.

L'àrea d'equipaments de Can Llobet està ben valorada pels veïns i veïnes, però necessita una reorganització que possibiliti que a més de ser una suma d'equipaments, es converteixi en un espai públic de reunió i estada de qualitat, i obert al barri.

Usos reglats

Les activitats reglades que tenen lloc a l'àrea d'equipaments de Can Llobet son pràcticament totes les que es programen als edificis, amb l'única excepció de determinats esdeveniments populars anuals vinculats a la Festa Major del municipi o a la revetlla de Sant Joan, i organitzats pel departament de cultura i joventut de l'Ajuntament de Sant Cugat. L'activitat quotidiana té uns horaris globals i un rang d'usuaris i usuàries molt ampli. Tant és així que les famílies relacionades amb la Llar d'infants ja comencen a acudir a La Mimosa a les primeres hores del matí, i els infants hi conviuen fins la tarda. Això assegura la visita regular de familiars dels infants tant a les hores d'entrada i sortida generals, com d'altres intermèdies: a les 8 o 9 del matí, pels volts de la 1 del migdia i de les 3 de la tarda, i a les 5 de la tarda.

De les 3 de la tarda fins les 8 del vespre, a més, infants d'entre 6 i 12 anys es vinculen al Centre Obert amb activitats educatives i de lleure, i a partir de les 5 de la tarda, al pavelló esportiu comencen a acudir infants i adolescents per començar els torns d'entrenaments (de futbol sala sobretot, però també d'handbol i de bàsquet), que ja no s'aturaran fins que vinguin joves i adults (també als seus torns d'entrenaments) del vespre i fins quasi mitjanit. Al pavelló esportiu va i ve gent des de les 5 de la tarda i fins els volts de les 11 de la nit. Es podria dir que a Can Llobet acudeixen els veïns i veïnes de La Floresta per edats de manera gradual a mesura que avança el dia: dels més petits als més grans, des de les 8 del matí fins les 11 de la nit.

Els caps de setmana, l'activitat de l'àrea d'equipaments la sosté el pavelló esportiu, on de nou infants, adolescents, joves, i adults de La Floresta competeixen en els diferents esports que acull Can Llobet. Alhora, aquests esdeveniments convoquen públic local i forani per veure els partits programats, Dissabtes des de les 9 del matí i fins les 11 de la nit, i diumenges des de les 9 i fins la 1 del migdia. Alhora, els caps de setmana, l'Agrupació Escolta de La Floresta és quan més activitat té. Hi vénen infants i joves de fins a 18 anys, i tot i que hi han moltes activitats que es realitzen fora de Can Llobet, els dissabtes a la tarda solen estar a l'edifici de La Mimosa.

L'activitat a l'estiu baixa considerablement a l'àrea d'equipaments, doncs l'activitat als edificis té una parada important. Pràcticament, l'únic que s'activa llavors és la piscina municipal, des de les 11 del matí i fins les 8 del vespre. Atrou públic de totes les edats, de dins i de fora del barri. La seva activitat durant l'any es redueix, pràcticament als mesos de juliol i agost, tot i que la demanda d'usuaris i usuàries augmentaria àmpliament aquest calendari. Cal apuntar però, que a la Llar d'infants, a l'estiu organitzen el programa Les Bressol d'estiu, un servei educatiu que dona continuïtat al projecte de l'escola posant l'èmfasi en el joc, la natura i el gaudi dels infants.

Usos no reglats

Els espais públics de les nostres ciutats tendeixen a ser construïts amb usos previstos específics, es busca que tinguin un ús concret que es legitima en la manera en aquest espai està construït o equipat, o en les normes que declaren allò acceptable i allò prohibit. Així i tot, és habitual que la gent s'apropriï de l'espai donant-li usos no previstos, malgrat que alguns no gaudeixin de la mateixa legitimitat que altres (és el cas, per exemple, del “botellot”, una pràctica en teoria prohibida i no legitimada per l'espai, que sembla que els joves practiquen freqüentment a l'àrea de Can Llobet).

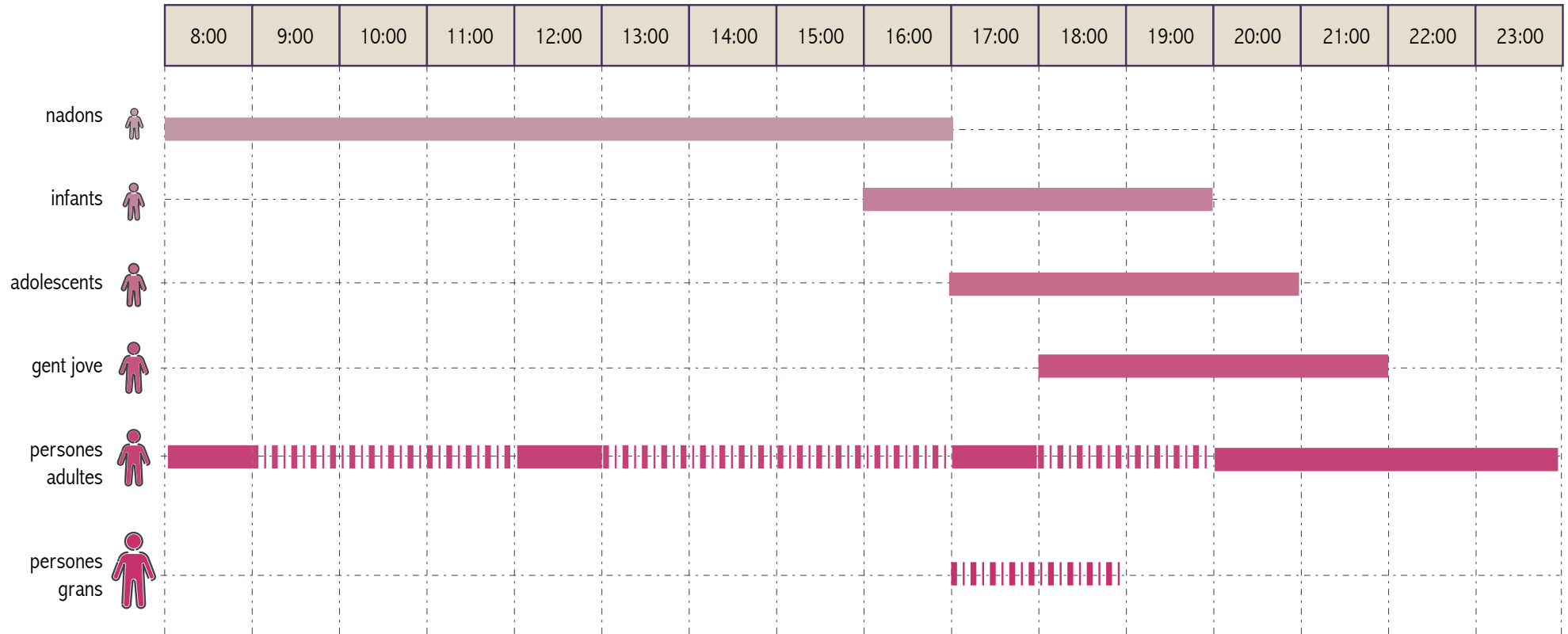
Al cas que ens ocupa, les activitats no reglades, espontànies o informals, tenen lloc en els intersticis de les activitats reglades ja descrites, és a dir, en els espais entre edificis, i en els fragments temporals entre activitats. Així, a l'inici del dia es generen els espais i moments de trobada de les diferents famílies que es creuen a l'entrada a la llar d'infants, i segueix passant en els moments intermedis i sobretot a partir de les 5 de la tarda, a la sortida. Tot i que aquest ús no està legitimat per l'espai, que pot arribar a ser una mica hostil per a les relacions comunitàries, a causa del pas dels cotxes i les maniobres d'aparcament que fan.

A partir de les 5 de la tarda, tant l'exterior de La Mimosa com el parc infantil de Can Llobet comencen a activar-se de manera més sostinguda,, també amb infants més grans, vinculats a les famílies de la Llar d'infants, o al Centre Obert i al pavelló esportiu de l'àrea.

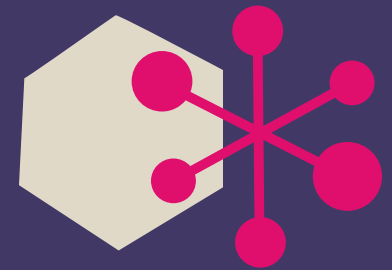
A partir de la tarda, al pavelló poliesportiu, els canvis de torn dels entrenaments són els que marquen els batecs de l'activitat de l'espai públic, doncs el creuament dels qui entren i els qui surten provoquen una major aflluència i activitat social. Però també, aquests espais exteriors acaben convertint-se en una referència per a quedar i romandre-hi, doncs, especialment els joves i adolescents acaben apropiants-se'l i fent-se'l seu. Més enllà dels usos que l'espai públic de Can Llobet legitima (patinar, muscular, jugar,...), aquests usuaris més joves senten que tenen oportunitats i recursos al recinte, tot i que no hi han massa llocs on poden decidir què fer i què no fer. Es podria dir que potencialment és un conjunt d'espais descoberts que podrien ser utilitzats de manera molt lliure, però que l'activitat que legitimen els equipaments i el mobiliari urbà actual està molt més dirigida i influenciada per la mirada i la vigilància adulta.

Com a espai de trobada informal de joves i adolescents, tendeix a consolidar-se com a espai de relacions socials en horaris i moments de la setmana o de l'any on les activitats reglades tenen menys presència. Val la pena mencionar l'activitat existent de bicicletes BMX, un circuit autoconstruït, que no genera interferències amb la resta d'activitat de Can Llobet (els usuaris i usuàries del recinte li donen un gran valor), però que incomoda l'administració perquè no és un ús reglat a l'actualitat. És important recollir, posar en valor i legitimar els usos espontanis que apareguin a l'espai públic, perquè són les llavors dels lligams comunitaris. És important també tenir en compte que “el conflicte” ben entès és part de la vida

comunitària, i que és molt més convenient facilitar espais de llibertat i d'acord que regular en excés el que està permès i el que no. Crear espais inclusius, i no exclusius, en el sentit de la diversitat d'usos.



Horaris d'ús per franges d'edat al conjunt de l'àrea d'equipaments de Can Llobet



Can Llobet

Planejament

El planejament vigent classifica la zona de les instal·lacions existents de Can Llobet com a Sòl Urbà Consolidat i la qualifica dins del Sistema d'Equipaments de 7a (equipaments comunitaris i dotacions) uns 10.343 m² com a ús esportiu i uns 1.890 m² com a ús docent cultural.

Proper a les instal·lacions hi ha les edificacions existents conegudes com "les cases dels Mestres" qualificades amb la clau urbanística de zona d'edificació aïllada 20a/7a, on el 2015 es va arribar l'acord el lloguer social i la masoveria urbana de les edificacions.

Adjacents a la zona de les instal·lacions existents de Can Llobet i darrere "les cases dels Mestres" hi ha uns terrenys amb una presència important de massa arbòria qualificats dins del Sistema d'Equipaments de 7b (equipaments de nova creació) amb l'ús esportiu assignat.

Algunes de les característiques urbanístiques que caldria considerar a l'hora d'elaborar les possibilitats de la proposta serien:

Pròxim a la casa dels mestres es detecten alguns terrenys amb una pendent major al 20% i això pot ser un impediment per al desenvolupament de noves construccions, ja que segons el TRLUC el planejament urbanístic ha de preservar de la urbanització els terrenys de pendent superior al 20%, sempre que això no comporti la impossibilitat absoluta de creixement dels nuclis existents.

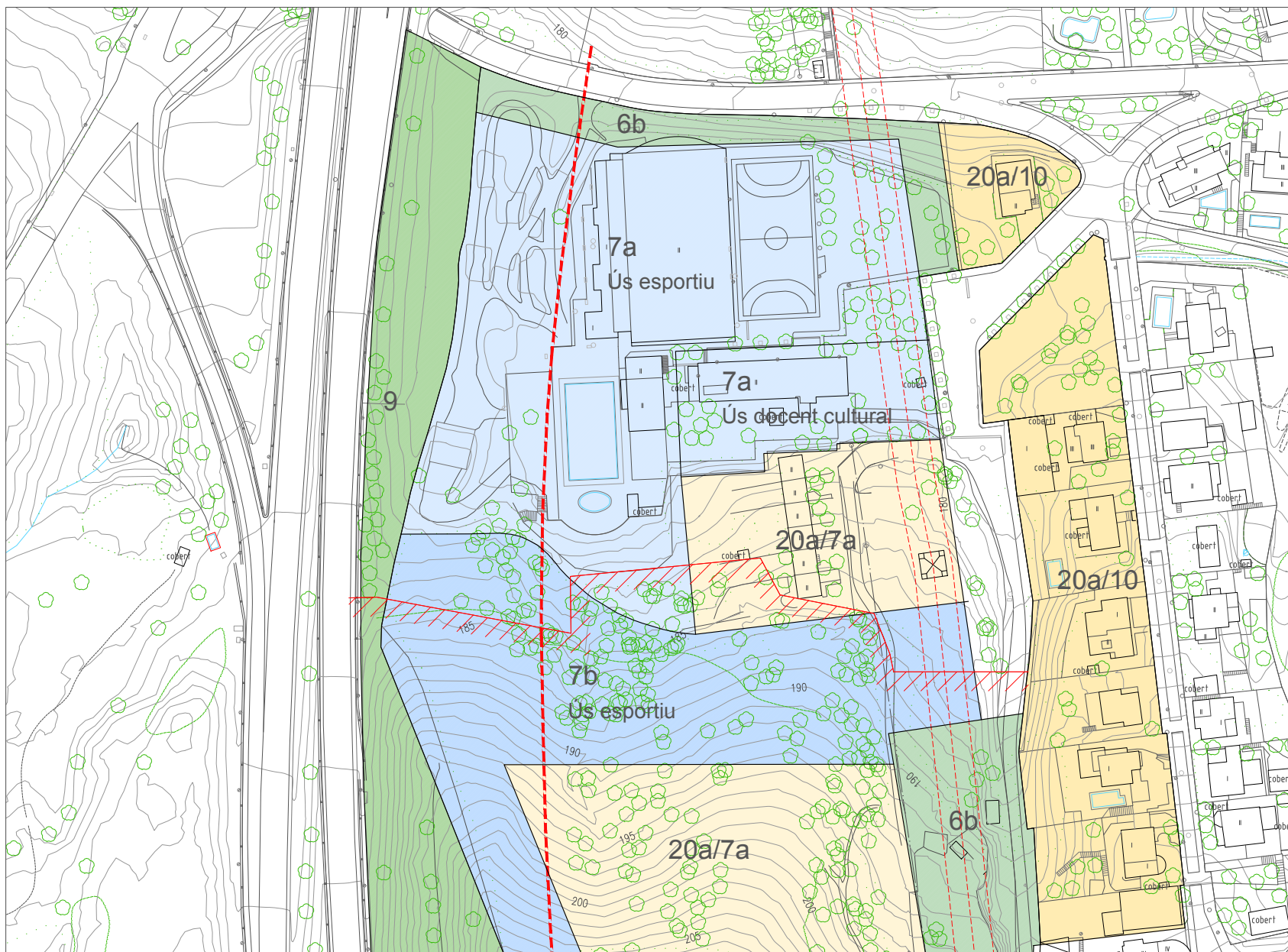
Travessen per l'àmbit dues línies d'alta i de mitja tensió en direcció nord-sud sustentades per torres elèctriques, una de les quals es troba dins l'àmbit. Això pot limitar els usos que es puguin portar a terme dins l'àmbit d'afectació de les línies elèctriques.

Cal considerar que la zona de Can Llobet es troba pròxima a l'autopista C-16 i que pel tipus de via hi ha una zona d'afectació per protecció de carreteres que correspon a l'afectació de limitació a l'edificabilitat i una petita franja menys important de domini públic.

L'àmbit limita directament amb el Parc Natural de la Serra de Collserola, on no es poden portar a terme usos

que no siguin compatibles amb el medi natural.

Un risc a considerar en l'àmbit de la Floresta és el Risc d'incendis forestal que segons el mapa de protecció civil de Catalunya és de Perill Alt i Vulnerabilitat Molt Alta.



Plànol del planejament vigent



Interaccions potencials

Quan parlem d'interacció potencial a l'espai públic i als equipaments, ens estem referent als elements existents a l'entorn habitat que faciliten la socialització, la comunicació, l'activitat,... entre persones d'una comunitat, conegudes o desconegudes. Aquestos elements "triangulen" aquestes interaccions entre, almenys, dues persones. Un element d'interacció pot ser un banc al carrer, l'ombra d'un arbre o un joc infantil, entre d'altres.

Aquests elements de triangulació són importants, sobretot, per fomentar les activitats socials en un entorn on les activitats necessàries (per exemple anar a l'escola o a fer la compra) i opcionals (per exemple, anar a la piscina o a jugar al parc) ja tenen una presència consolidada. Una presència equilibrada d'aquests tres tipus d'activitats és determinant per parlar d'un entorn habitat actiu i saludable des del punt de vista públic i comunitari.

En el cas de l'àrea d'equipaments de Can Llobet, si bé és cert que ja existeixen activitats necessàries i opcionals als equipaments, i un mobiliari als espais exteriors que facilita un cert grau d'activitats socials, la vitalitat urbana d'aquest enclau està molt per sota de la seva potencialitat. És un recinte hermetic (des del punt de vista de la interacció urbana), només disposa d'un punt d'accés reconeixible com a tal (on per cert es produeixen la major part de les interaccions socials quotidianes), i el seu entorn urbà immediat no atrau moviment ni activitat social i comunitària.

Es valora poder introduir més activitats necessàries (quasi totes les actuals són opcionals) al propi recinte o al seu entorn, però una estratègia més continguda en quant a inversió passaria per fomentar el pas de persones. usuàries o no de Can Llobet, per dintre del recinte. Respecte als propis elements d'interacció, de triangulació, se n'identifiquen de dedicats a diferents franges d'edat i diferents col·lectius, però no amb prou diversitat ni, sobretot, elements d'activitats espontànies i no programades. Manquen elements urbans d'aquest darrer tipus: elements que facilitin romandre al recinte, seure i conversar, veure i ser vist, o jugar de manera espontània i no dirigida.

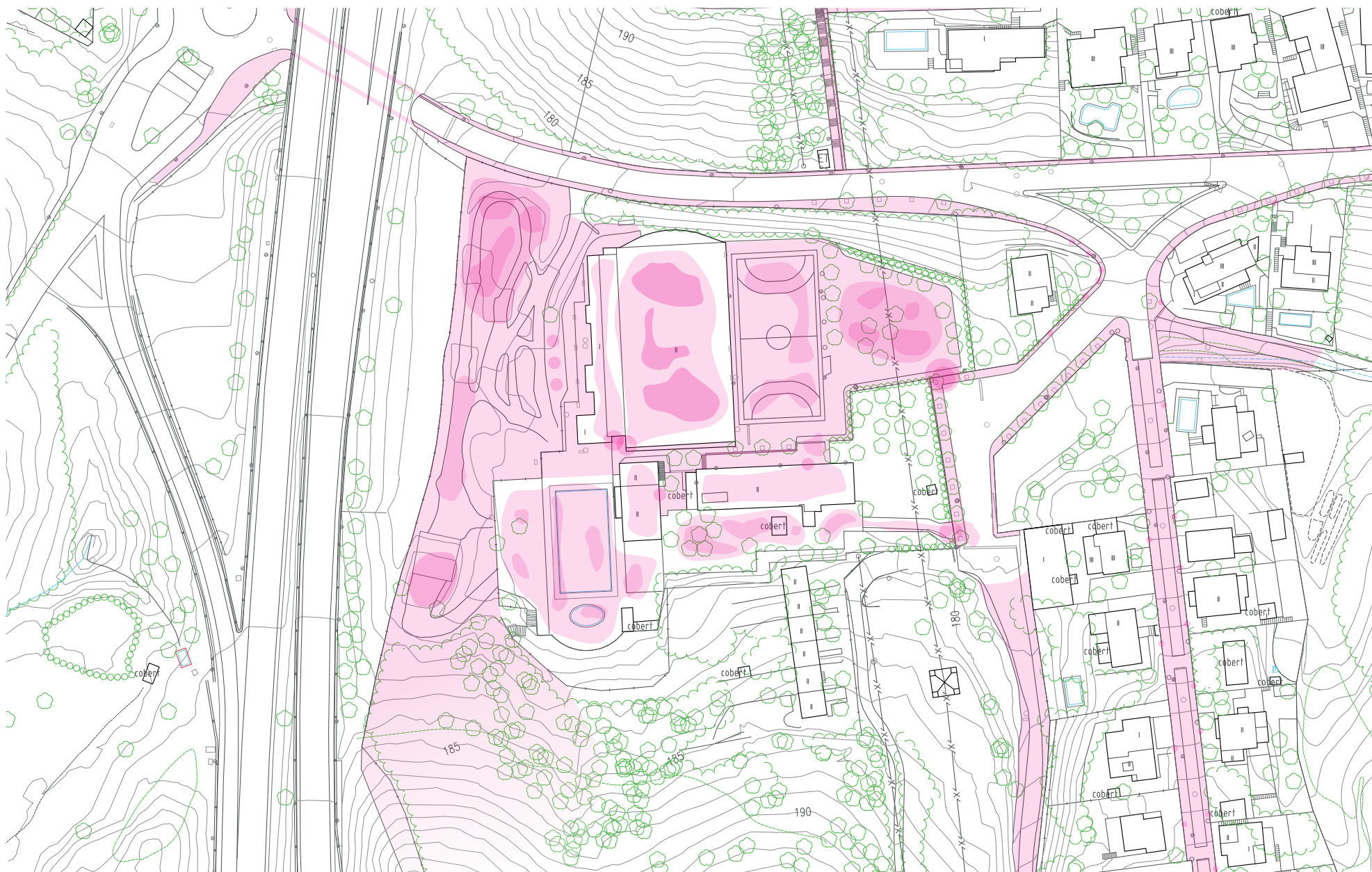


Diagrama d'interacció potencial

Capacitat de l'entorn construït

A nivell general, els edificis existents no estan actualitzats energèticament als estàndards actuals. Només les dependències usades programàticament com a Centre Obert i les de la Llar d'infants gaudeixen d'un nivell de confort climàtic acceptable i sostenible.

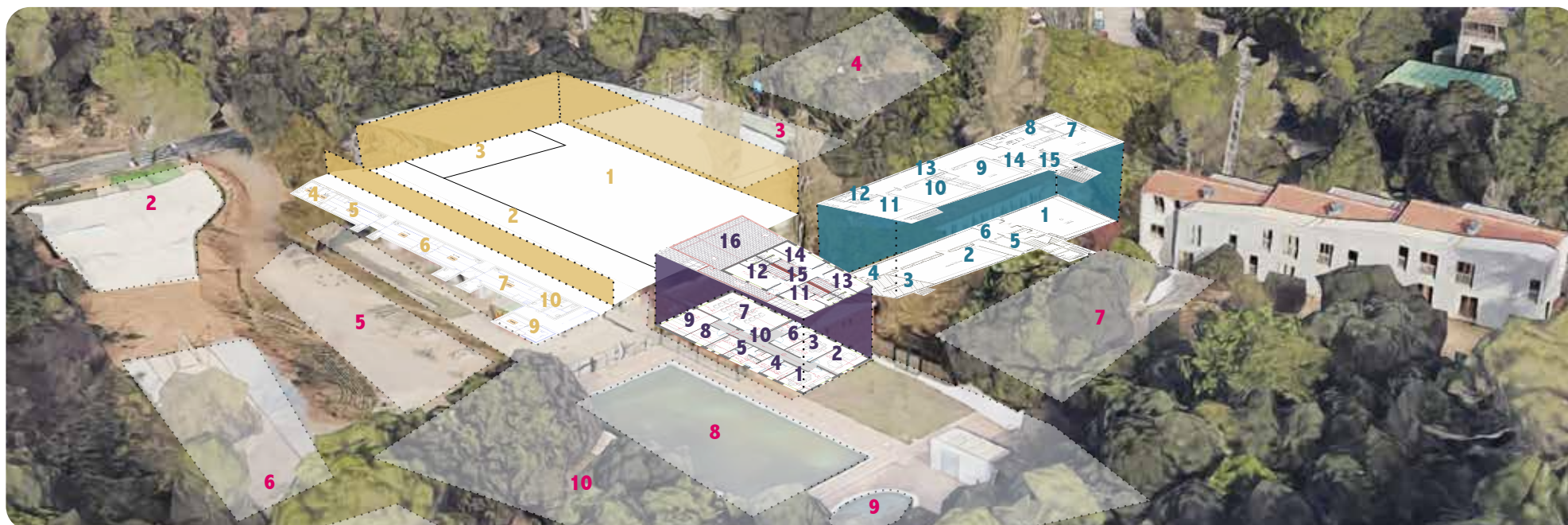
Tots els edificis i els seus usos tenen unes dimensions espacials adients a les seves circumstàncies actuals, i no s'han expressat necessitats espacials addicionals des del punt de vista quantitatiu, sí però, des del punt de vista qualitatiu. Si bé usos com ara la Piscina Municipal, no tenen ben resolt el seu funcionament logístic, en compartir recursos amb altres edificis.

Hi han espais a l'aire lliure amb molta capacitat d'aforament que estan actualment infrautilitzats, on una millora en les seves condicions socioterritorials permetrien un major aprofitament, com ara el parc infantil (4), la pista descoberta (3), o la zona de picnic (5). També tota l'àrea exterior de la piscina (10) podria tenir un major aprofitament, doncs només està obert durant tres mesos a l'any.

En el cas particular del jardí d'entrada a la Llar d'infants de La Mimosa, que ja disposa addicionalment del seu pati corresponent, es detecta una clara descompensació entre la necessitat real de la Llar d'infants i la dimensió d'aquest jardí. Gaudeix d'unes condicions climàtiques

i naturals excepcionals, molt adequades també per als infants del centre, però una redistribució d'aquest jardí, mantenint les condicions esmentades per a l'ús dels infants, aportaria una millora qualitativa significativa per al conjunt de l'àrea de Can Llobet.

Determinades estances o sales multiús dels edificis existents (com ara la planta baixa de l'edifici de La Mimosa o la planta primera de l'edifici del Centre Obert) poden admetre millores, reconfiguracions o usos més intensius (no només amb programació, sinó també com a recursos de sales de reunions, tallers,... obertes a la ciutadania).



Edifici Mimosa



superfície
útil m²

Aforament a
espais
primaris

Aforament a
espais
comunitaris

Aforament a
espais
assemblearis

Planta Baixa

1. Tallers	70m ²	16-20 persones	32-39 persones	58-64 persones
2. Sala usos múltiples	82m ²	18-23 persones	37-46 persones	68-75 persones
3. Espai adicional	46m ²	10-13 persones	21-26 persones	38-42 persones
4. Banys	20m ²	4-6 persones	9-11 persones	17-18 persones
5. Magatzem	12m ²	3 persones	5-7 persones	10-11 persones
6. Corredor	56m ²	12-16 persones	25-31 persones	47-51 persones

Primera Planta

7. Aula 1-2 A + dormitori	50m ²	11-14 persones	23-28 persones	42-45 persones
8. Cuina i rebost	30m ²	7-9 persones	14-17 persones	25-27 persones
9. Aula 1-2 B	43m ²	10-12 persones	20-24 persones	36-39 persones
10. Aula 2-1 A	43m ²	10-12 persones	20-24 persones	36-39 persones
11. Aula 2-1 B	44m ²	10-13 persones	20-24 persones	37-40 persones
12. Banys	19m ²	4-5 persones	9-11 persones	16-17 persones
13. Corredor	54m ²	12-15 persones	25-30 persones	45-49 persones
14. Magatzem	10m ²	2-3 persones	5-6 persones	8-9 persones
15. Despatx direcció	8m ²	2 persones	4 persones	7 persones

Total (PB + PP) 587m² 130-168 persones 267-326 persones 489-534 persones

Pavelló La Floresta



superfície
útil m²

Aforament a
espais
primaris

Aforament a
espais
comunitaris

Aforament a
espais
assemblearis

Planta Baixa

1. Pista	800m ²	178-229 persones	364-444 persones	667-727 persones
2. Graderies	200m ²	44-57 persones	91-111 persones	167-182 persones
3. Sala de reunions	30m ²	7-9 persones	14-17 persones	25-27 persones
4. Vestuaris arbitres	12m ²	3 persones	5-7 persones	10-11 persones
5. Vestuari 1	25m ²	6-7 persones	11-14 persones	21-23 persones
6. Vestuari 2-3	50m ²	11-14 persones	23-28 persones	42-45 persones
7. Vestuari 4	28m ²	6-8 persones	13-16 persones	23-25 persones
8. Corredors	37m ²	8-11 persones	17-21 persones	31-34 persones
9. Oficines	16m ²	4-5 persones	7-9 persones	13-15 persones
10. Banys	12m ²	3 persones	5-7 persones	10-11 persones

Total 1210m² 269-346 persones 550-672 persones 1008-1100 persones

Edifici Centre Obert



superfície
útil m²

Aforament a
espais
primaris

Aforament a
espais
comunitaris

Aforament a
espais
assemblearis

Planta Baixa

1. Cuina	14m ²	3-4 persones	6-8 persones	12-13 persones
2. Sala de jocs	16m ²	4-5 persones	7-9 persones	13-15 persones
3. Sala de tallers	15m ²	3-4 persones	7-8 persones	13-14 persones
4. Logística piscina	21m ²	5-6 persones	10-12 persones	18-19 persones
5. Bany	10m ²	2-3 persones	5-6 persones	8-9 persones
6. Despatx	9m ²	2-3 persones	4-5 persones	8 persones
7. Sala Polivalent	35m ²	8-10 persones	16-19 persones	29-32 persones
8. Magatzem	8m ²	2 persones	4 persones	7 persones
9. Sala Olímpic	13m ²	3-4 persones	6-7 persones	11-12 persones
10. Corredor	25m ²	6-7 persones	11-14 persones	21-23 persones

Primera Planta

11. Vestuari 1	24m ²	5-7 persones	11-13 persones	20-22 persones
12. Vestuari 2	24m ²	5-7 persones	11-13 persones	20-22 persones
13. Vestuari 3	24m ²	5-7 persones	11-13 persones	20-22 persones
14. Vestuari 4	24m ²	5-7 persones	11-13 persones	20-22 persones
15. Corredors	27m ²	6-8 persones	12-15 persones	23-25 persones
16. Terrassa	53m ²	12-15 persones	24-29 persones	44-48 persones

Total (PB + PP) 342m² 76-98 persones 155-190 persones 285-311 persones

Espais exteriors



superfície
útil m²

Aforament a
espais
primaris

Aforament a
espais
comunitaris

Aforament a
espais
assemblearis

Planta Baixa

1. Circuit BMX (ext)	800m ²	178-229 persones	364-444 persones	667-727 persones
2. Skate park (ext)	450m ²	100-129 persones	205-250 persones	375-409 persones
3. Pista descoberta (ext)	800m ²	178-229 persones	364-444 persones	667-727 persones
4. Parc infantil (ext)	850m ²	189-243 persones	386-472 persones	708-773 persones
5. Zona de picnic (ext)	170m ²	38-49 persones	77-94 persones	142-155 persones
6. Zona calistènia (ext)	600m ²	133-171 persones	273-333 persones	500-545 persones
7. Pati	600m ²	133-171 persones	273-333 persones	500-545 persones
8. Vas gran	315m ²	70-90 persones	143-175 persones	263-286 persones
9. Vas petit	35m ²	8-10 persones	16-19 persones	29-32 persones
10. Àrea exterior	540m ²	120-154 persones	245-300 persones	450-491 persones

Total 5160m² 1147-1474 persones 2345-2867 persones 4300-4691 persones

Aforament dels espais

Intensitats d'ús

Les intensitats d'ús dels diferents espais de l'àrea d'equipaments són molt diferents entre elles. Així com, en general als espais a l'aire lliure, hi ha possibilitat d'ús (no explícita) durant tot l'any i a totes les hores del dia, els espais interiors dels equipaments tenen un calendari i un horari molt més estrictes. Fem un repàs per posar de relleu els aspectes més significatius a cada cas.

L'edifici Mimosa té dos usos definits, en espais diferents, el de Llar d'Infants i el de l'Agrupació Escoltes. Aquestos usos són bastant complementaris en quant a horaris, doncs el primer és actiu a la franja matins i tarda entre setmana, i el segon tarda-vespre entre setmana i matins de cap de setmana. Es podria valorar, si a l'estiu els seus espais poden tenir algun altre ús, però la finestra temporal per fer-ho no és gaire gran ni convenient.

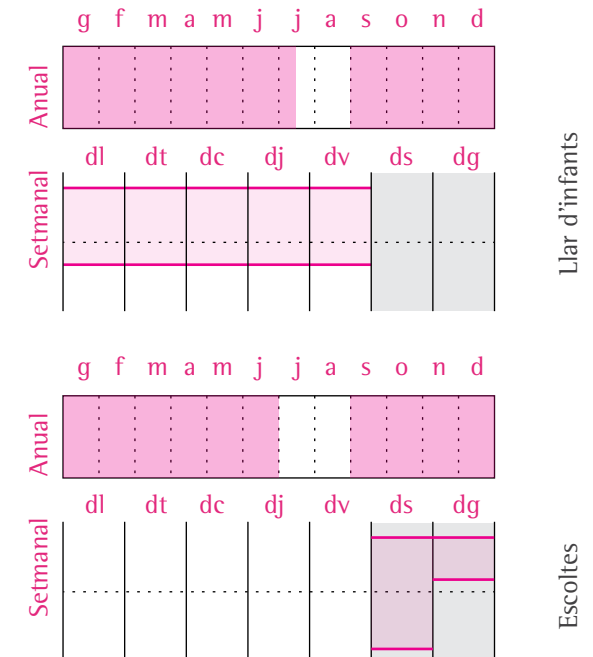
L'edifici del Centre Obert en canvi sí que té una intensitat d'ús més baixa. Tot i que també combina l'ús de Centre Obert i l'ús de dependències de piscina, la planta primera (vestidors) està molt infrautilitzada. La planta baixa, dedicada quasi exclusivament al Centre Obert, té un horari d'ús de només les tardes entre setmana. Aquest edifici sí que admet replantejaments importants per optimitzar els seus recursos espacials i tècnics.

L'edifici del Pavelló esportiu té una important intensitat d'ús els caps de setmana, concentrant partits de totes les competicions esportives que s'hi vinculen. Entre setmana, els moments d'ús comencen ja de tarda, i sovint allarguen fins la nit. En l'ús quotidià, al ser un equipament molt específic per esports, hi ha poc marge per diversificar o intensificar l'ús dels seus espais.

En quant als espais exteriors, només ressaltar que, a pesar de la potencialitat per diversitat d'activitats i amplis horaris d'ús, no s'aprofita intensivament. En part perquè hi han espais oberts d'ús restringit (com és el cas del jardí davant de la Llar d'infants La Mimosa), i en part perquè la falta d'activació sociourbana dels seus entorns no faciliten la seguretat i la llibertat de les seves usuàries.

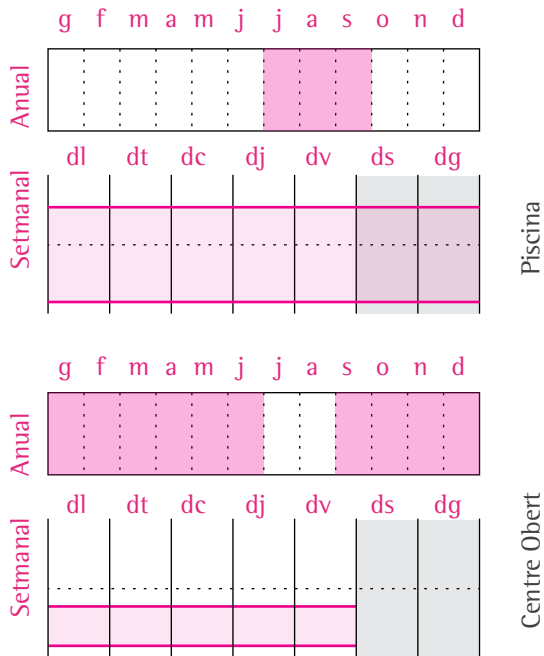


Edifici Mimosa

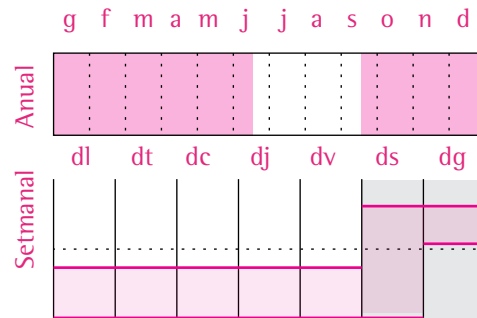




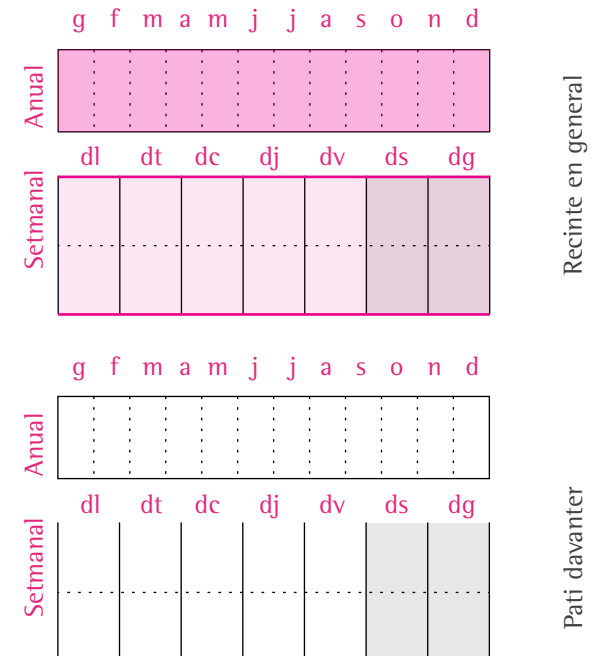
Edifici Centre Obert



Pavelló esportiu



Espais Exteriors



Perspectiva de gènere interseccional

L'urbanisme de gènere situa la vida quotidiana al centre, concep la ciutat i el territori com un espai que facilita i acompanya la realització de les tasques quotidianes i de sosteniment de la vida, amb equitat per a totes les persones i col·lectius, en definitiva, aporta una visió inclusiva per a donar resposta a les necessitats dels usuaris i usuàries de Can Llobet.

Dones i homes viuen la ciutat de manera diferent, en funció dels rols tradicionals i les desigualtats de gènere que se'n deriven i que condicionen la seva quotidianitat. L'objectiu d'incorporar criteris de gènere interseccional és que puguin resoldre les possibles desigualtats urbanes que actualment es donen i atendre a les necessitats dels homes i de les dones de forma equitativa, sense discriminacions per raó de gènere, ni de qualsevol altre com: econòmica, d'origen, d'edat, funcional, etc.

Les propostes de Can Llobet que es plantegen al present document configuraran nous espais que seran el suport físic de futurs usos socials i, per tant, és imprescindible planificar-los, dissenyar-los i gestionar-los pensant en les accions que fan les persones al seu dia a dia, i fer-ho recollint la seva diversitat.

A l'Annex del present document es detallen amb més extensió els criteris següents, que hauran de tenir presents totes les accions de millora que es realitzin a Can Llobet, i que a mode de guia enumerem en aquest apartat.

Criteris per a les accions d'Espai Públic

- Connectivitat de l'equipament amb l'entorn
- Transformar els espais buits i passius
- Una distribució equilibrada de l'espai lliure de pas
- Autonomia i mobilitat de la diversitat de col·lectius
- Disposar de les necessitats bàsiques
- Distribució uniforme de la il·luminació
- Elements per seure (no comercials) o recolzar-se
- Diversitat d'espais de joc i activitats
- Tenir present la neteja i manteniment de l'espai
- Dissenyar espais amb bona visibilitat i llegibilitat
- Garantir la seguretat i potenciar espais de cura comunitària i control social

Criteris per a les accions d'Edificació

- Disposar d'obertures i connectivitat
- Garantir transparència i visibilitat
- Promoure espais de trobada i control informal


- Espais sense jerarquies i indiferenciació dels espais
- Espais que facilitin la seva llegibilitat i connectivitat
- Potenciar l'accessibilitat i autonomia
- Senyalística i mobiliari adequat
- Fer atenció a la distribució dels equipaments sanitaris i lavabos, i als espais de neteja i de lactància

Criteris per a les accions de Mobilitat

- Millorar la convivència amb els vehicles
- Els passos de vianants com espais de vida
- Potenciar una infraestructura ciclista
- Instal·lar espai per a guardar vehicles
- Parades de transport pròximes i accessibles

Criteris per a les accions de Gestió

- Fer un procés de disseny obert i compartit
- Promoure l'apropiació d'espais
- Espai d'atenció i protocol per a la prevenció i abordatge de les violències masclistes
- Formació en gènere i interseccionalitat



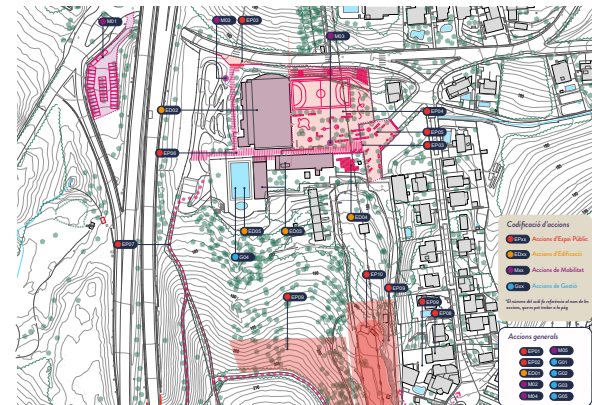
Pla d'acció

El Pla d'Acció que desplega el present document consisteix en una breu descripció de les estratègies generals que han de dirigir aquest pla, i en una sèrie de Fitxes d'Acció que detallen els canvis proposats, els seus objectius i els agents a vincular, entre d'altres.

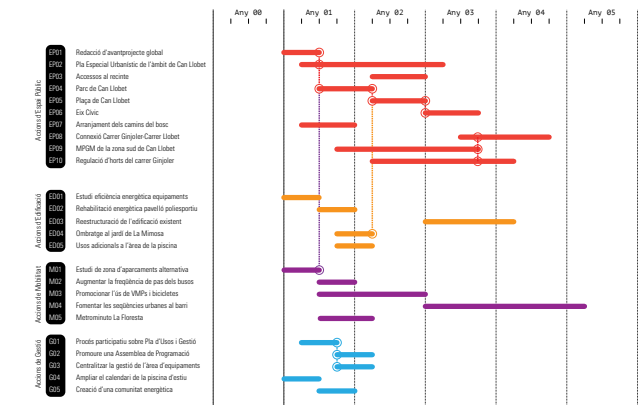


Exemple de Fitxa d'Acció, anvers i revers (pàgines 39 a 95)

A més a més s'inclou un **plànol general on identificar la localització i àmbit de cada Fitxa d'Acció**, i un **calendari global** que les ordena i les relaciona entre elles. Les Fitxes d'Acció segmenten una intervenció global holística, i per tant subdivideixen algunes actuacions que es podrien planificar de manera simultània o unificada. No obstant, en aquest document s'ha optat per mantenir-les així perquè és la manera en què es considera que les millores a l'àrea d'equipaments de Can Llobet podran realitzar-se de manera àgil i progressiva, i les persones usuàries les podran percebre i gaudir a curt, mig i llarg termini.



Plànol general d'identificació d'accions (pàgina 37)



Calendari global del Pla (pàgina 36)



Estratègies generals

La principal voluntat al voltant d'aquest Pla Estratègic a la zona d'equipaments de Can Llobet és que s'estructuri a partir d'unes estratègies generals de consens entre l'equip redactor, l'equip tècnic i polític de l'Ajuntament i les representants de les entitats de La Floresta implicades al procés. Aquestes estratègies, que emanen de l'anàlisi i diagnòsi compartides entre totes al relat inicial, s'estructuren en quatre línies d'acció: edificis, espai públic, mobilitat i gestió.

Respecte als edificis, l'estratègia general és la d'actualitzar energèticament el conjunt dels equipaments de l'àrea de Can Llobet. No són necessàries ampliacions significatives del sostre edificat, però es valora la possibilitat de redistribució, tant de l'interior dels edificis com de les seves localitzacions actuals dins l'àmbit. I en el cas que en un futur més llunyà es necessités incorporar nous usos o ampliacions de sostre considerables, sempre es podria plantejar utilitzar la reserva de sòl qualificat d'equipament que està situat a la vora de les cases dels mestres.

Respecte a l'espai públic, la premissa és la reconexió i la continuïtat amb el sistema d'espais públic de La Floresta. Totes les zones a l'aire lliure de l'àrea de Can Llobet s'han de posar en valor per elles mateixa i en relació amb els punts comunitaris referents del barri: la plaça Miquel Ros, la plaça del Centre, l'Escola de La Floresta, el Centre sociosanitari,... Això inclou la millora dels espais públics interiors al recinte, però també la seva permeabilitat respecte al seu entorn immediat (multiplicitat d'accessos

al recinte) i la significació de l'espai públic immediat com a zones de pas i d'estada amb prioritat per a l'activitat social i els lligams comunitaris.

Respecte a la mobilitat, es tracta de facilitar al màxim la connexió de les persones del barri amb l'àrea d'equipaments amb estratègies sostenibles i que prioritzin el benestar i la qualitat espacial i ambiental. És necessari minimitzar la interferència que l'ús dels cotxes i l'aparcament a l'accés principal provoquen en aquests espais de relació comunitària, reforçant i promocionant el desplaçament a peu i l'ús de la bicicleta o els VMPs, alhora que s'ofereix una alternativa per l'arribada i estacionament en vehicles més grans.

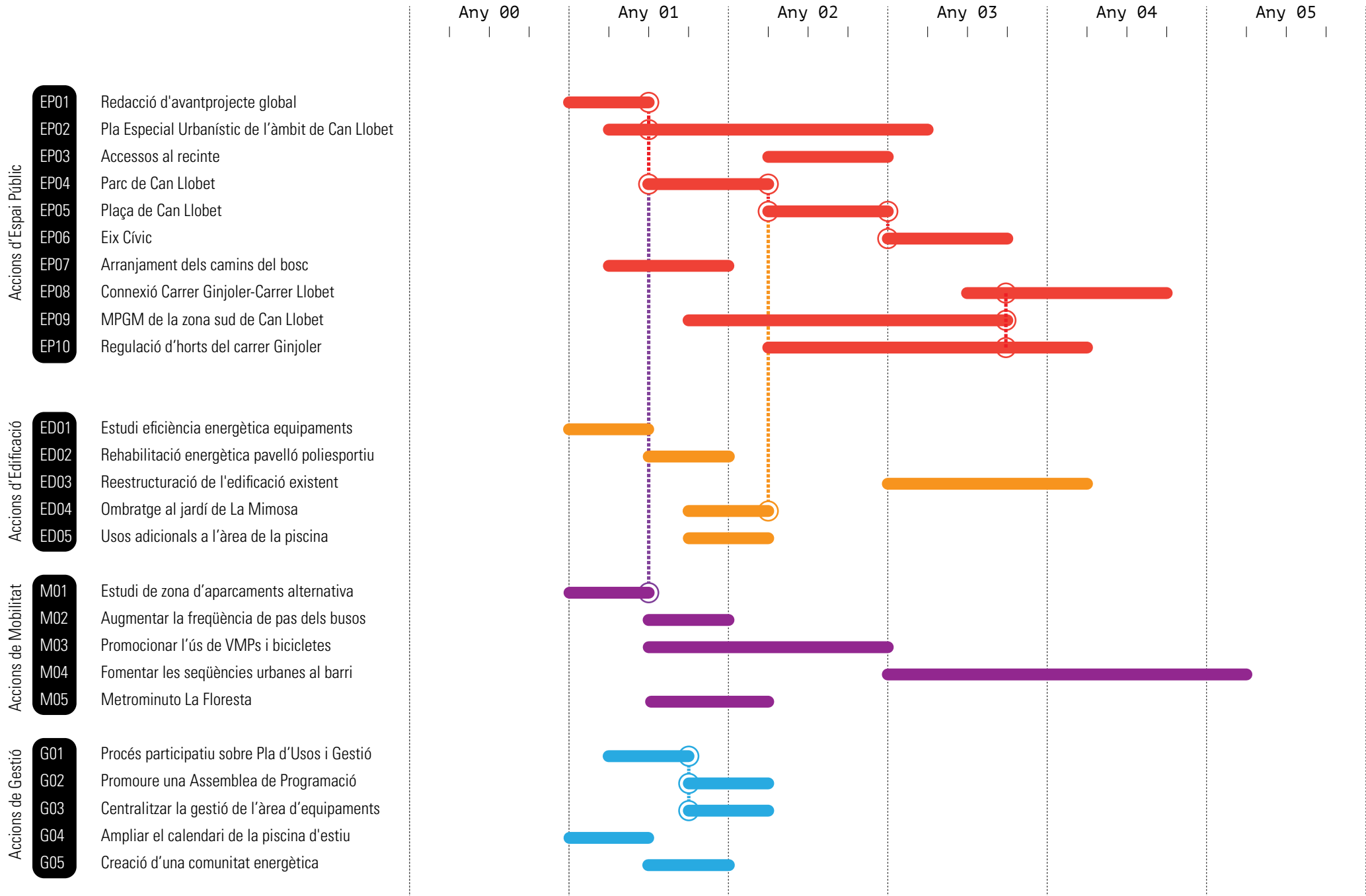
Respecte a la gestió, l'estratègia és tractar tot el conjunt de recursos socioespacials de l'àrea de Can Llobet com un sol equipament. En aquest sentit, la centralització de la gestió, la visibilització de tot els recursos disponibles i la simplificació en l'accés públic a consultar la programació i a reservar i utilitzar els espais, poden millorar significativament el funcionament i l'aprofitament de tot el conjunt. Si bé es considera que el lideratge de la gestió es pot seguir fent des de l'administració, es proposa explorar models de cogestió d'aquests recursos públics de manera conjunta amb les entitats i les veïnes de La Floresta.

En el moment de redactar aquest document, hi han diversos projectes d'intervenció a l'entorn de l'àrea d'equipaments de Can Llobet que volem posar de

relleu. Es tracta de les futures obres del Camí Escolar (que milloren sobretot les voreres del carrer Margarit, i la zona de l'actual accés a l'àrea de Can Llobet); la urbanització del Carrer Ginjoler; el soterrament de la línia de mitja tensió, i millores als equipaments i espais actuals de l'àrea de Can Llobet (millora de la zona de lleure, instal·lació d'un gimnàs al pavelló esportiu; i la facilitació d'un bany públic a la zona).

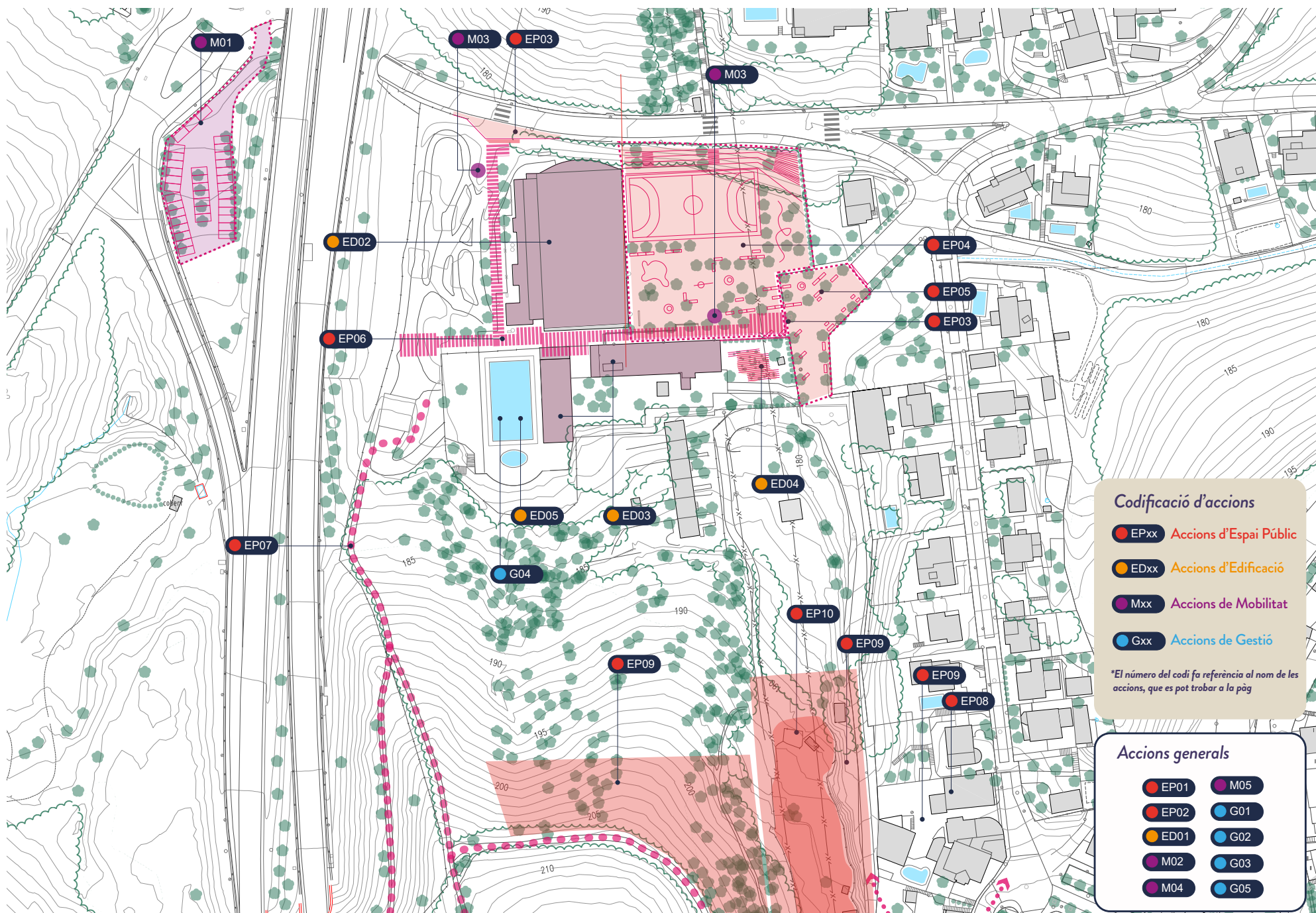
En particular, les obres del nou Camí Escolar i la pròxima urbanització del carrer Ginjoler són ja, en elles mateixa, intervencions que estaran alineades amb les estratègies descrites el present document, en tant que milloren la continuïtat d'espais de qualitat en el sistema d'espais públics del barri. En aquest sentit, es recomana sobretot, tenir en compte l'estratègia de la multiplicitat d'accesos plantejada, doncs en la mesura del possible, aquests projectes ja poden incloure criteris rellevants que posin en valor la permeabilitat de pràcticament tot el perímetre de l'àrea de Can Llobet.

Volem destacar també, que les millores als equipaments i espais de l'àrea de Can Llobet, si bé també s'alineen amb les estratègies plantejades, és positiu que es tingui en compte la necessitat d'una perspectiva integrada del conjunt dels espais i equipaments de Can Llobet, de que s'imagini el recinte travessat per un eix cívic unitari des de l'accés principal i fins l'accés per l'Skatepark.



Calendarització global de les accions del Pla.





Plànol general d'identificació de les accions del Pla.

Fitxes d'acció

Les Fitxes d'Acció consten de dues pàgines (anvers i revers). Van identificades amb un codi que les classifica temàticament: EP (Espai Públic), ED (Edificació, M (Mobilitat i G (Gestió), i que les numera; i també amb un títol i el color temàtic corresponent.

A l'anvers hi ha dos textos per explicar-les. El primer, curt i concís, és la "Definició" de l'acció. El segon, més extens i explicatiu és el "Desplegament" de l'acció. A més a més, a la barra lateral s'inclou una imatge inspiradora o explicativa, i una sèrie d'"Objectius" que justifiquen la conveniència de l'acció.

Al revers, l'espai principal l'ocupa l'informació gràfica. A la major part de les fitxes, aquesta explicació és un plànol global o parcial del recinte de l'àrea d'equipaments de Can Llobet amb anotacions, però la informació gràfica s'ajusta a les necessitats de relat de cada acció. El revers també inclou la llista d'"Agents implicats" que es proposa involucrar en la planificació i realització de l'acció, i un apartat d'"Observacions". A la barra lateral, i a mode d'indicadors paramètrics, s'inclou el cost estimat de l'acció, el calendari aproximat, les altres accions del Pla que cal tenir en compte en executar-la, i la relació de l'acció amb els Objectius de Desenvolupament Sostenible (ODS). A la part inferior es torna a repetir el codi i el títol de la fitxa.

A continuació identifiquem cada part de la fitxa que s'ha descrit en el present apartat.



Definició:

Redactar un avantprojecte de reurbanització de tot l'espai públic del recinte, rehabilitacions d'edificis o nous edificis inclosos, per aprofundir en criteris de disseny per a que les diverses accions de millora previstes tinguin unitat i coherència.

Desplegament:

La redacció de l'avantprojecte de reurbanització hauria d'incloure tot el recinte de l'àrea d'equipaments de Can Llobet. Tot i que aquest document podria plantejar-se directament com un document executiu, es considera que les millores de reurbanització tindrien un impacte més eficaç a curt termini, si la transformació de l'àmbit es realitza per fases.

L'àmbit específic d'aquest avantprojecte comprendria tot l'espai del recinte entre equipaments, la reordenació de volumetries edificades i les zones d'influència dels accessos al recinte (encara que quedin fora de la parcel·la), el seu espai públic immediat.

Hauria de donar la visió global de les actuacions d'edificació i reurbanització, tenint cura de la qualitat urbana dels espais que planifica en relació a la salut i benestar de les usuàries, facilitar la lectura i vivència del conjunt del recinte com un espai únic i coherent, i donar claredat i seguretat als accessos al recinte i a la orientació de les persones al conjunt de l'àrea d'equipaments.

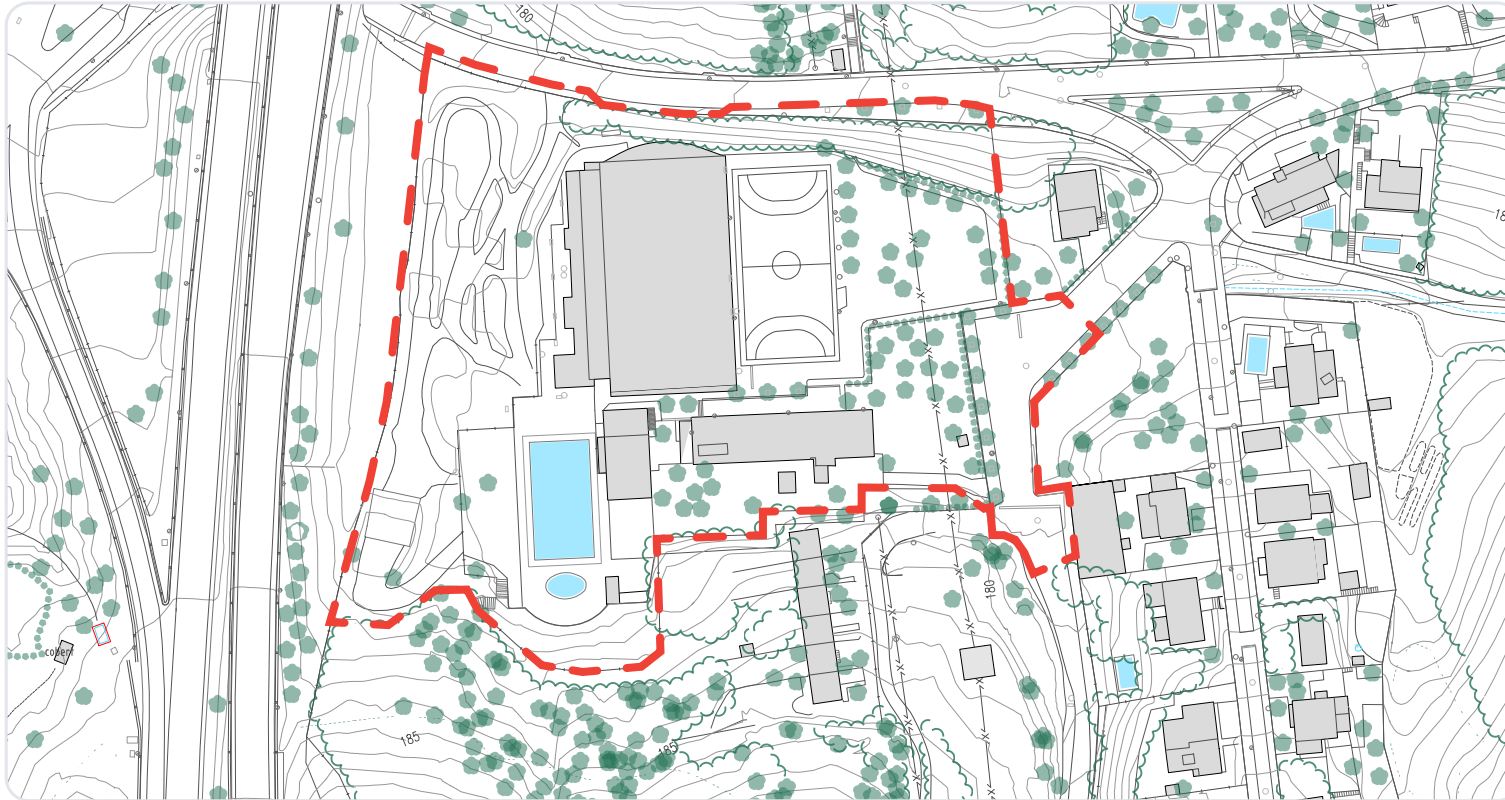
A més a més, hauria de reforçar el valor paisatgístic de l'enclau, potenciar els usos comunitaris informals o no programats, garantir un disseny espacial i mobiliari urbà inclusiu de la diversitat funcional humana, i assegurar que s'incorpori la perspectiva de gènere al procés de treball i a la presa de decisions de disseny.

La previsió d'aquest pla d'acció és que la redacció executiva i obres de transformació que planteja aquest avantprojecte es desenvolupin per subàmbits, tal i com es detallen a les accions EP03: Accessos al recinte; EP04: Parc de Can Llobet; EP05: Plaça de Can Llobet; i EP06: Eix Cívic.



Objectius:

- Planificar el resultat de la reurbanització global de l'àrea d'equipaments
- Tenir un document gràfic de referència a l'hora de desplegar les directrius del present Pla Estratègic



€ 15.000



Accions relacionades

EP02 EP05 ED03
EP03 EP06 ED04
EP04

ODS

3. Salut i benestar
5. Igualtat de gènere
11. Comunitats sostenibles

Agents implicats:

Ajuntament de Sant Cugat (Urbanisme, Espai Públic,
Participació ciutadana)
Olimpyc Floresta
Escola Bressol Municipal La Mimosa
Consell de Barri de La Floresta

Observacions:

...

EP01: Redacció d'una avantprojecte global

2 de 2

Definició:

Redactar un pla especial urbanístic per tal d'adequar les futures volumetries i activitats de la proposta al planejament.

Desplegament:

Segons el planejament vigent el sòl es qualifica dins del Sistema d'Equipaments de 7a (equipaments comunitaris i dotacions) dividit en dos usos diferents: uns 10.343 m2 com a ús esportiu i uns 1.890 m2 com a ús docent cultural.

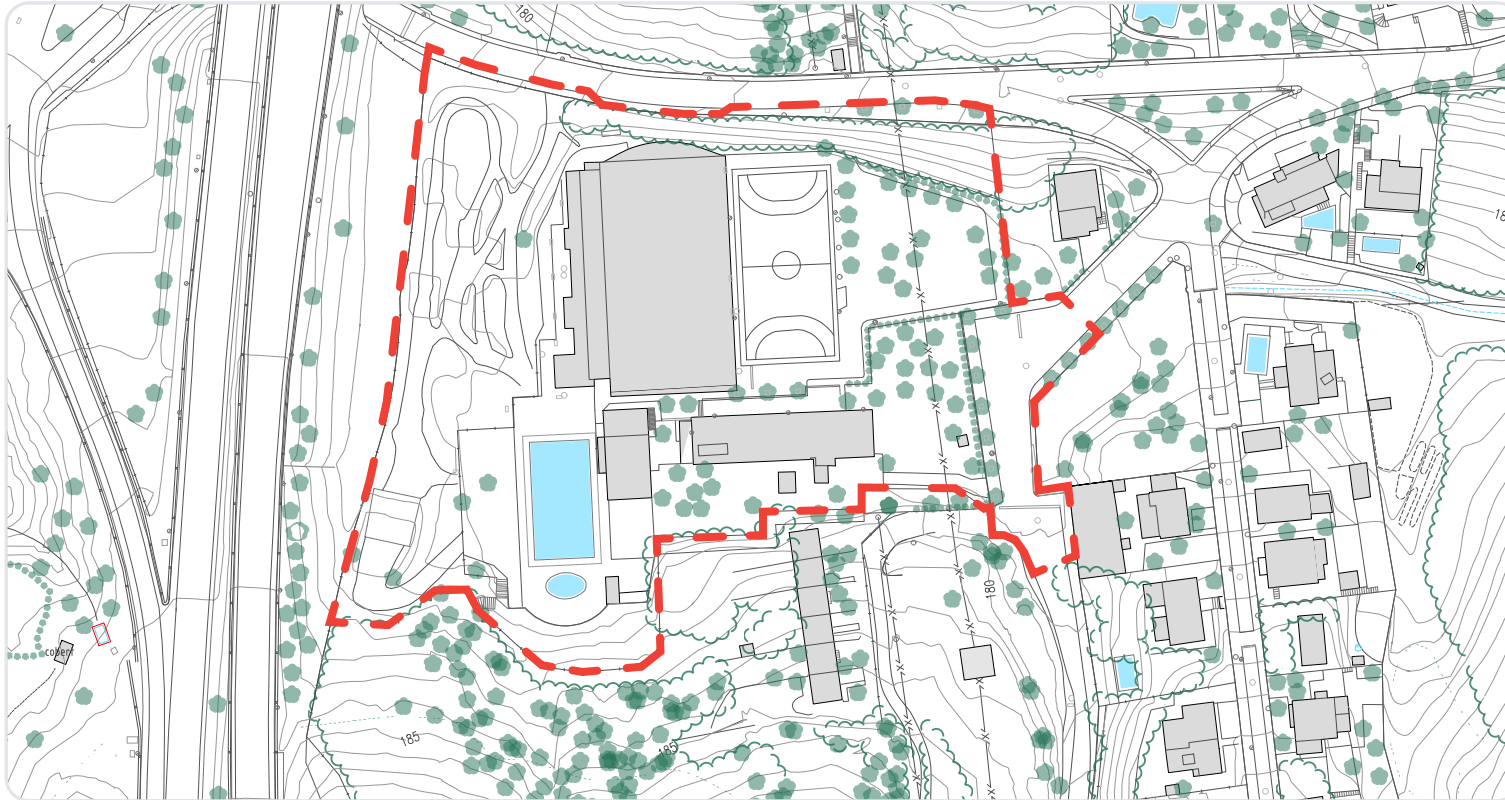
Les condicions d'edificació que mantenen l'ús actual, es podran admetre ampliacions, o creació de nova edificació, necessàries per al millor funcionament de l'equipament respectant en tot cas els límits màxims d'ocupació de sòl, alçada màxima d'edificació i edificabilitat neta que es diuen per als equipaments de nova creació.

Però determinades obres i activitats requereixen la tramitació d'un pla especial urbanístic, com la reestructuració de l'àmbit de Can Llobet, on cal definir i concretar les condicions de les futures edificacions i activitats que es donaran. El pla especial pot detallar amb una certa profunditat la proposta de la reorganització programàtica dels edificis de La Mimosa i del Centre Obert i, també, pot regularitzar i reconèixer algunes activitats que es duen a terme, com el circuit de bicicletes.



Objectius:

- Concretar les condicions generals de l'edificació amb els plànols i normatives que s'escaiguin
- Estudiar i definir l'ordenació de les volumetries edificatòries
- Detallar els usos i activitats que es destinaran a les edificacions i espais de Can Llobet



Agents implicats:

Ajuntament de Sant Cugat
AMB Àrea Metropolitana de Barcelona

Observacions:

En el cas que el pla especial no encaixi amb la delimitació i regulació del planejament vigent caldria fer una modificació del PGM.

€ 15.000



Accions relacionades

EP01

ED03

ODS

3. Salut i benestar

5. Igualtat de gènere

11. Comunitats sostenibles

EP02: Pla Especial Urbanístic de l'àmbit de Can Llobet

2 de 2

EP03: Accesos al recinto

Definició:

La proposta consisteix a obrir totalment el recinte per a que formi part de manera clara del sistema d'espais públics del barri, augmentant el nombre d'accesos al recinte i millorant els actuals. Es planteja de fer-ho amb actuacions progressives, vinculades a manteniment o incloses a projectes executius que afectin l'àmbit.

Desplegament:

En el cas del front nord (Carrer Margarit), i tenint en compte les actuacions previstes al carrer (Projecte Executiu del Camí Escolar des del CEIP La Floresta a la Plaça Pont del Diari), caldria fer cassar la reurbanització de la vorera sud amb l'espai lliure del l'àrea d'equipaments. A la zona de l'Skatepark, només amb actuacions de manteniment d'espai públic, es podria eliminar el cademat existent, i donar continuïtat material als paviments executats al Carrer Margarit. Es considera que es poden realitzar aquestes actuacions vinculant-les a la pròpia execució del Camí Escolar. A la zona de la pista descoberta i parc infantil, caldria redactar un projecte de reurbanització, doncs el desnivell existent entre el carrer i el recinte, i les actuacions previstes en les obres del Camí Escolar, no són tan senzilles de resoldre. Aquest nou accés pot formar part d'un projecte de reurbanització més complet, que inclogui la modificació i millora de la pista descoberta i el parc infantil (EP04: Parc de Can Llobet).

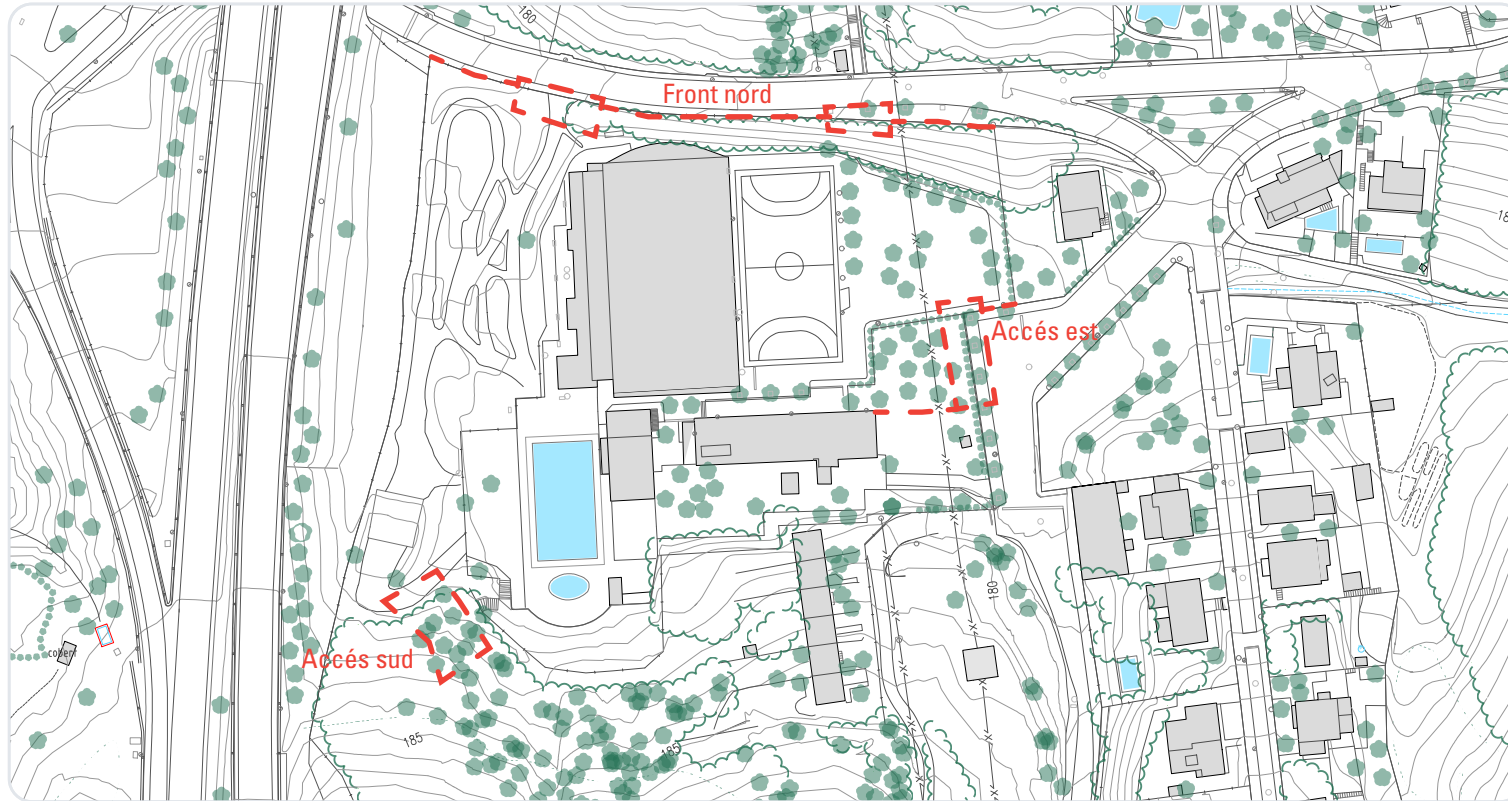
En el cas del front est (Carrer Ginjoler), es proposa eliminar la tanca existent a l'actual jardí davanter de l'edifici de La Mimosa. L'edifici de La Mimosa encara mantindria una part d'aquest pati amb ús privatiu per a la Llar d'Infants. Aquest nou accés pot formar part del projecte de reurbanització previst a l'acció EP05: Plaça de Can Llobet, que inclogui la modificació i millora de l'actual àrea d'aparcament del recinte. A més a més, abans d'executar aquesta acció, cal executar la ED04: Ombratge al jardí de La Mimosa, per tal de que la Llar d'infants pugui mantenir els recursos espacials actuals amb la mateixa qualitat climàtica.

En el cas del front sud (bosc), es tractaria de consolidar l'accés actual, millorant el ferm (compactant i aplanant el tram de camí d'arribada al recinte, i significant-lo com accés (amb un cartell que indiqui que s'ha arribat al recinte de l'àrea d'equipaments de Can Llobet. L'actuació en aquest front podria fer-se només amb actuacions de manteniment.



Objectius:

- Augmentar el nombre de punts d'entrada a l'àrea d'equipaments
- Escurçar el temps i la distància objectiva i subjectiva d'arribada al recinte
- Augmentar la permeabilitat del conjunt d'equipaments amb el barri
- Dignificar l'àrea d'equipaments amb la qualitat urbana i material de les intervencions



€ 40.000



Accions relacionades

EP01 EP05 ED04

EP04 EP06

ODS

3. Salut i benestar

5. Igualtat de gènere

11. Comunitats sostenibles

Agents implicats:

Ajuntament de Sant Cugat (Urbanisme,
 Manteniment, Espai Públic, Participació ciutadana)
 Escola Bressol Municipal La Mimosa
 Consell de Barri de La Floresta

Observacions:

-

EP03: Accesos al recinte

2 de 2

Definició:

Projecte Executiu i reurbanització de la zona de la pista descoberta i parc infantil del recinte de Can Llobet com un únic espai, que el repensi i reorganitzi amb més flexibilitat d'ús i més aforament, adequant-lo a les necessitats detectades, però també ampliant-ne les possibilitats d'usos i usuàries. Es pot plantejar el cobriment parcial d'aquest parc, per tenir una zona d'ombra o de protecció a la pluja específica.

Desplegament:

Caldria redactar un projecte específic de reurbanització, que tingui en compte les circumstàncies urbanístiques previstes al moment de la redacció (Camí Escolar, EP03: Accessos al recinte; i EP05: Plaça de Can Llobet).

La proposta de disseny d'aquest espai convertiria la zona en l'espai públic més ampli de l'àrea d'equipaments, i es considera que s'hauria de significar com el parc urbà del barri. La identitat no hauria de centrar-se en la pista d'esports descoberta, però sí que hauria d'integrar-la en el seu disseny. En aquest sentit, resoldre amb graderies naturals el desnivell amb el Carrer Margarit, incorporar elements que actuïn com a tanques, o construir una coberta, poden repercutir positivament en aquesta pista esportiva, però s'han de llegir com a elements paisatgístics que formen part del parc. L'espai que ocupi la pista d'esports descoberta no ha de ser exclusiu de la resta d'usos, tot i que pugui ser un espai programable i dedicat a esports en franges horàries determinades. A aquest últim efecte, es recomana visibilitzar en el propi espai, quines serien les franges horàries d'ús lliure.

Es considera important reforçar el caràcter del parc com a refugi climàtic, incorporant i respectant la vegetació i biodiversitat existent o, en tot cas, augmentant-la, i en particular els exemplars o espècies d'arbres de gran port.

El nom "Parc de Can Llobet" és només una denominació circumstancial en el present document. Es recomana donar-li una identitat com a lloc urbà a partir d'una reflexió o proposta comunitària, un nom femení que col·labori a equilibrar les denominacions habitualment masculines dels espais públics.



Objectius:

- Disposar d'un espai públic ampli, integrador, identificable i de qualitat
- Consolidar l'ús de pista esportiva a l'aire lliure
- Consolidar els usos d'esdeveniments festius i musicals a un espai escènic a l'aire lliure



Agents implicats:

Ajuntament de Sant Cugat (Urbanisme, Parcs i jardins, Espai Públic, Participació ciutadana)
Olimpyc Floresta
Consell de Barri de La Floresta

Observacions:

Estimació econòmica (PEM) a partir d'una ràtio d'urbanització de referència de 200 euros/metre quadrat, per a una superfície d'actuació de 3.150 metres quadrats. S'inclouen els honoraris tècnics.

€ 660.000



Accions relacionades

EP01 EP06
EP03 ED04
EP05

ODS

3. Salut i benestar
5. Igualtat de gènere
11. Comunitats sostenibles
13. Acció pel clima

EP04: Parc de Can Llobet

2 de 2

EP05: Plaça de Can Llobet

Definició:

Projecte Executiu i reurbanització de la zona d'aparcament de l'accés principal a l'àrea d'equipaments de Can Llobet com una plaça pública, amb prioritat per al pas i l'estada de vianants. Es proposa aplicar criteris de mobilitat sostenible a l'hora de preveure quantitat i tipologia d'aparcaments per als distints tipus de vehicles.

Desplegament:

Caldria redactar un projecte específic de reurbanització, que tingui en compte les circumstàncies urbanístiques previstes al moment de la redacció (Urbanització del carrer Ginjoler; EP03: Accessos al recinte; i EP04: Plaça de Can Llobet).

La proposta de disseny d'aquest espai, el convertiria en una zona de plataforma única, amb prioritat per a vianants. Es proposa permetre el pas i la maniobra d'entrada i sortida de tot tipus de vehicles, minimitzant les places d'aparcament fixes, i donant prioritat a les d'alta rotació (encotxament i desencotxament, "petó i adéu", de pagament,...). L'espai també ha de promocionar l'ús de VMP i bicicletes, significant els espais per aparcar-los i/o incloent estacions de recàrrega.

Es proposa d'incorporar també nous arbres i vegetació, en tot cas en consonància amb les espècies de dintre del recinte, però es preveu una pavimentació dura. S'ha de llegir com un espai de trobada i benvinguda, que convidi a quedar-s'hi conversant, que faciliti el reforç dels lligams de la comunitat educativa però també els de tota la resta d'usuàries de l'àrea d'equipaments de Can Llobet.

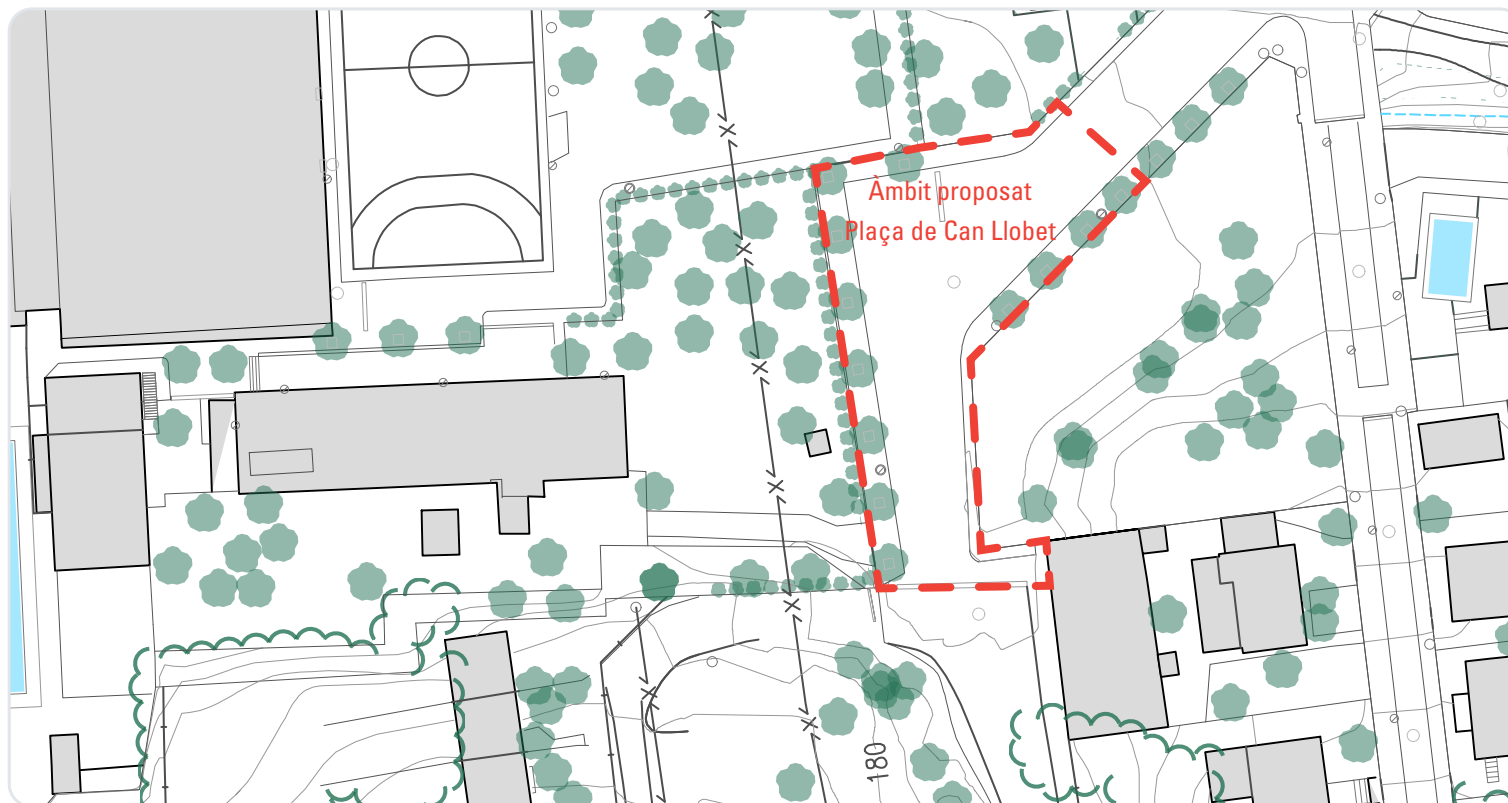
La solució adoptada ha de permetre diferents escenaris d'intervenció a l'interior del recinte, i ha de comptar amb la planificació global de la mobilitat (M01: Estudi de zona d'aparcaments alternativa, M02: Augmentar la freqüència de pas dels busos; M03: Promocionar l'ús de VMPs i bicicletes) a l'entorn de l'àrea d'equipaments de Can Llobet.

El nom "Plaça de Can Llobet" és només una denominació circumstancial en el present document. Es recomana donar-li una identitat com a lloc urbà a partir d'una reflexió o proposta comunitària, un nom femení que col·labori a equilibrar les denominacions habitualment masculines dels espais públics.



Objectius:

- Enllaçar l'àrea d'equipaments amb el sistema d'espais lliures de La Floresta
- Reordenar els aparcaments a l'accés principal al recinte
- Significar l'espai com una avantsala pública amb rang d'àrea d'equipaments d'escala municipal



Agents implicats:

Ajuntament de Sant Cugat (Urbanisme, Espai Públic, Participació ciutadana)
 Olimpyc Floresta
 Escola Bressol Municipal La Mimosa
 Consell de Barri de La Floresta

Observacions:

Estimació econòmica (PEM) a partir d'una ràtio d'urbanització de referència de 300 euros/metre quadrat, per a una superfície d'actuació de 830 metres quadrats. S'inclouen els honoraris tècnics.

€ 265.000



Accions relacionades

EP01 EP05 M02
 EP03 EP06 M03
 EP04 M01

ODS

3. Salut i benestar
 5. Igualtat de gènere
 11. Comunitats sostenibles
 13. Acció pel clima

EP05: Plaça de Can Llobet

2 de 2

Definició:

Projecte Executiu i reurbanització dels itineraris peatonals dins l'àrea d'equipaments com un eix cívic que permeti travessar el recinte per espais segurs, il·luminats i accessibles. Alhora, relligar els diferents espais d'entrada als edificis de Can Llobet per a que es reconeguin com a conjunt, amb l'espai comú de l'eix cívic.

Desplegament:

Caldria redactar un projecte específic de reurbanització, que tingui en compte les circumstàncies urbanístiques previstes al moment de la redacció (EP03: Accessos al recinte; i EP04: Parc de Can Llobet; EP05: Plaça de Can Llobet; ED03: Reestructuració de l'edificació existent).

La proposta de disseny d'aquests espais es basarien conceptualment en la creació d'un carrer peatonal interior al recinte, amb un tractament homogeni de la pavimentació, la il·luminació, el mobiliari associat (bancs, papereres,...) i amb la premissa d'unir de manera accessible totes les zones d'accés i totes les entrades als edificis. Els criteris qualitatius han d'estar en consonància amb la resta d'actuacions, i poden combinar paviments durs i tous.

És especialment important tenir cura als espais entre edificis, particularment entre el Centre Obert i el Pavelló poliesportiu, on actualment hi ha un important estretament. Ha de tenir en compte la possible reestructuració o reorganització d'alguns d'aquests edificis.

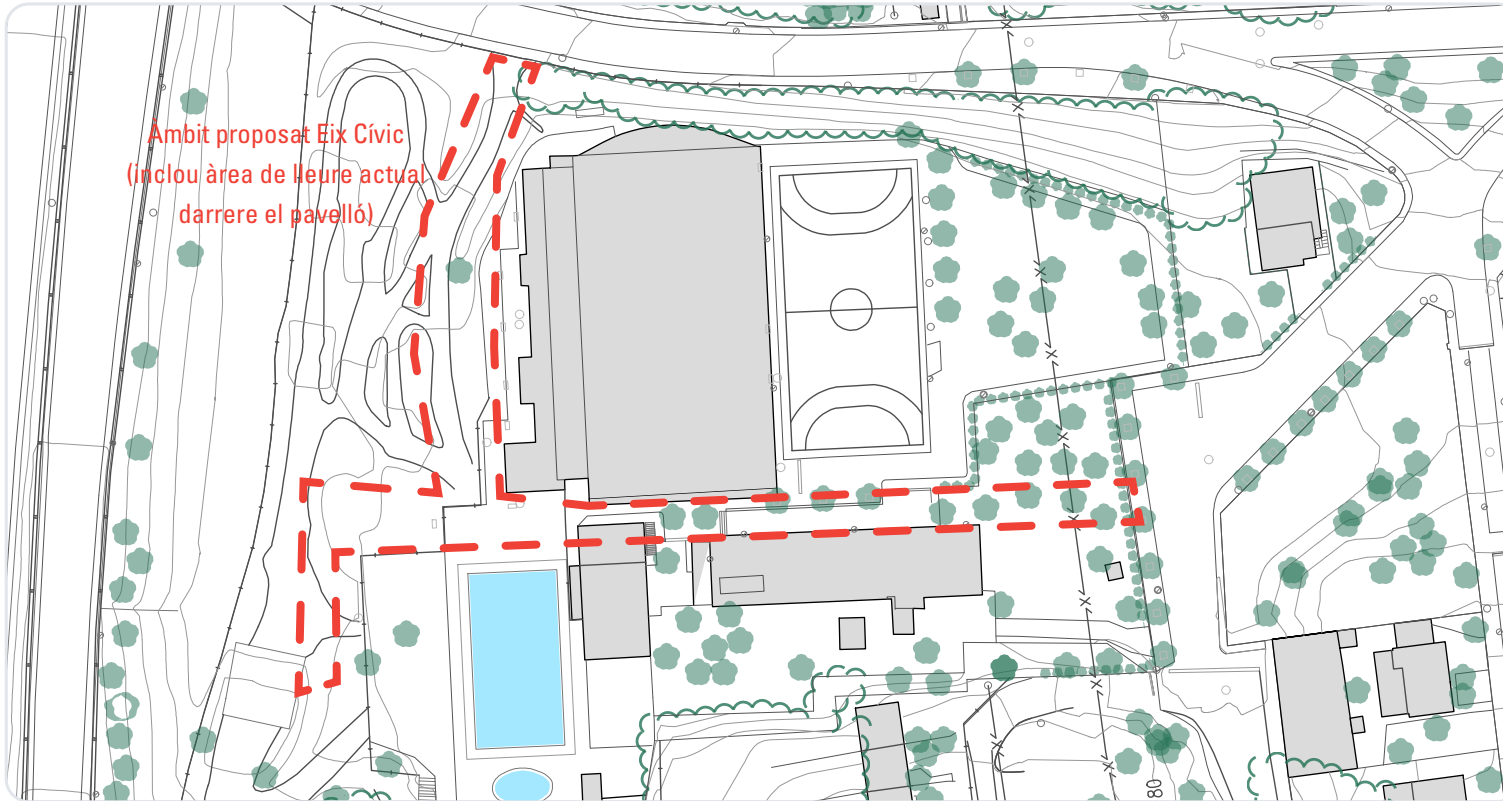
És també molt important tractar la zona entre els vestidors del pavelló i l'skatepark de manera que es posin en valor les actuacions de millora que s'han anat realitzant en el passat (àrea de lleure), i que resulti en un espai ampli, de qualitat material i ben il·luminat, tan per passar-hi com per romandre-hi.

El nom "Eix Cívic" és només una denominació circumstancial en el present document. Es recomana donar-li una identitat com a lloc urbà a partir d'una reflexió o proposta comunitària, un nom femení que col·labori a equilibrar les denominacions habitualment masculines dels espais públics.



Objectius:

- Millorar la percepció de seguretat, l'accessibilitat i la qualitat urbana del recinte
- Reforçar la connexió interna entre els fronts d'accés al recinte
- Millorar la qualitat urbana a les entrades dels diferents edificis de Can Llobet



Ambit proposat Eix Cívic
(inclou àrea de lleure actual
darrere el pavelló)

€ 260.000



Accions relacionades

EP01 EP05 ED03
EP03 EP06
EP04

ODS

3. Salut i benestar
5. Igualtat de gènere
11. Comunitats sostenibles

Agents implicats:

Ajuntament de Sant Cugat (Urbanisme, Espai Públic,
Participació ciutadana)
Agrupació Escolta La Floresta
Olimpyc Floresta
Centre Obert
Escola Bressol Municipal La Mimosa
Consell de Barri de La Floresta

Observacions:

Estimació econòmica (PEM) a partir d'una ràtio
d'urbanització de referència de 150 euros/metre quadrat,
per a una superfície d'actuació de 1.300 metres quadrats.
S'inclouen els honoraris tècnics.

EP06: Eix Cívic

2 de 2

Definició:

Revisió, millora i foment dels camins existents que porten a Can Llobet per la zona sud de l'àrea d'equipaments (relacionats amb el carrer/camí de l'Estel, i Avinguda Verge de Montserrat).

Desplegament:

Es tractaria d'avaluar col·laborativament l'estat dels camins existents al barri que condueixen a l'àrea d'equipaments de Can Llobet, i valorar-ne la necessitat o conveniència de manteniment, compactació, senyalització,... per assegurar la qualitat i seguretat dels trajectes.

Aquesta acció tracta de reforçar els usos existents, i millorar-los amb informació addicional (per exemple cartells amb noms dels camins, distàncies i temps a Can Llobet), fer-los accessibles (millorant el ferm, l'amplada o els pendents), o marcar-los (per exemple, amb petites balises al terra amb la distància, o amb alguna marca o senyal de color als arbres o pedres també marcant la distància).

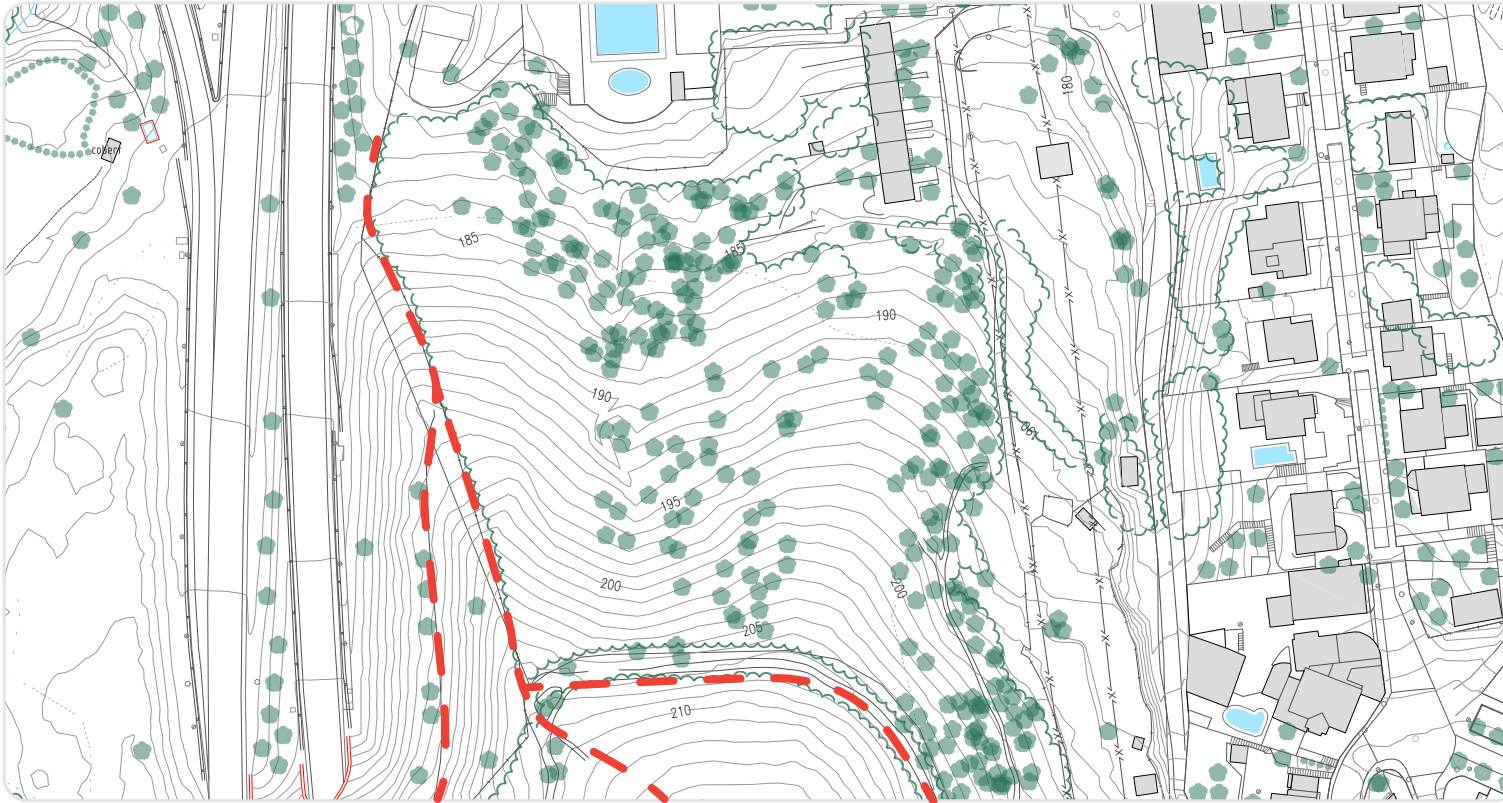
Aquesta acció també incorpora la dimensió de gènere en tant que pot fer més segurs aquests camins per a les dones, pel fet de fomentar que siguin itineraris més concorreguts, i pel fet de poder comunicar per telèfon/àudio el nom del camí i el punt de distància en què s'hi està en cada moment.

Els arranjaments poden dur-se a terme només amb actuacions de manteniment.



Objectius:

- Fomentar la mobilitat a peu a La Floresta
- Implicar als veïns i veïnes en una acció conjunta
- Millorar la seguretat i la percepció de seguretat dels vianants



Agents implicats:

Ajuntament de Sant Cugat (Parcs i jardins,
Participació ciutadana)
Agrupació Escolta La Floresta
Consell de Barri de La Floresta
Dones veïnes de La Floresta

Observacions:

És important que s'acordi amb veïnes de La Floresta, particularment dones, la conveniència d'aquesta acció i el grau d'intervenció que hauria de suposar, especialment pel valor de seguretat i percepció de seguretat que es pretén.

€ 40.000



Accions relacionades

EP03

EP09

ODS

3. Salut i benestar

5. Igualtat de gènere

11. Comunitats sostenibles

EP07: Arranjament dels camins del bosc

2 de 2

Definició:

Alternativa d'itinerari de la plaça Miquel Ros a l'àrea d'equipaments de Can Llobet, facilitant una dreuera pel carrer Ginjoler.

Desplegament:

La proposta consistiria a construir unes escales i un ascensor com a connexió de vianants per salvar el desnivell entre la part alta del carrer Llobet i el carrer Ginjoler. L'operació per les gestions urbanístiques que permetessin aquesta proposta s'haurien de fer prèviament, però una vegada resoltes, el projecte i execució constructiva seria senzill i eficaç.

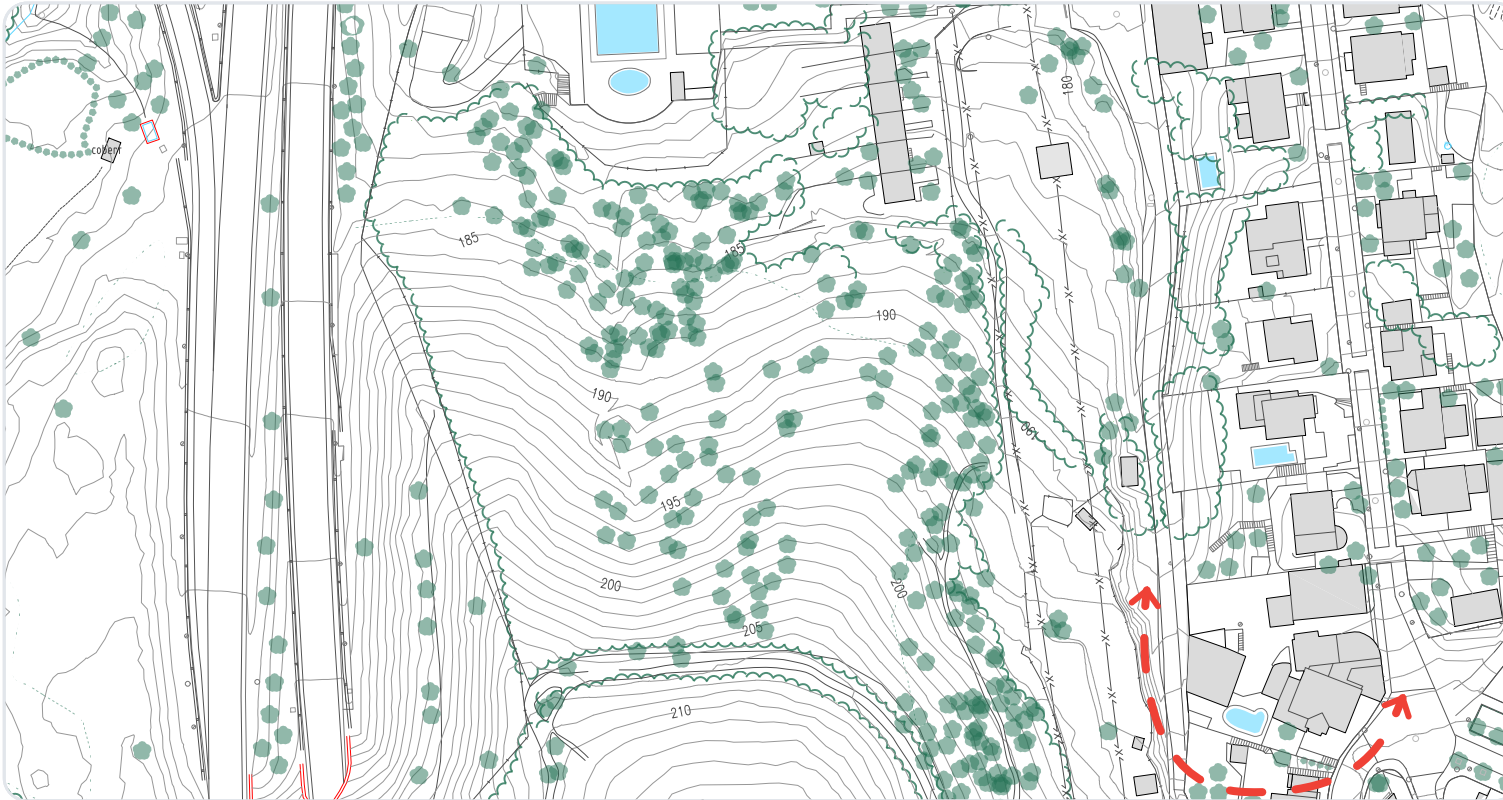
La millora que suposaria seria, en primer lloc, escurçar la percepció de distància a peu entre l'estació d'FGC i Can Llobet, però també suposaria una millora qualitativa ambiental de l'itinerari (doncs el carrer Ginjoler es caracteritza per l'ombratge vegetal), la reducció quantitativa de temps de desplaçament a peu, i l'augment de confort i accessibilitat (l'itinerari tindria un pendent molt més suau, i un estalvi de desnivell en utilitzar l'ascensor).

Aquest document no especifica un lloc concret per fer aquesta connexió, que s'haurà de proposar una vegada estudiats tots els condicionants urbanístics, territorials i comunitaris de la operació.



Objectius:

- Millorar l'accessibilitat urbana de l'entorn de Can Llobet
- Reduir els temps de trajecte des de l'estació d'FGC fins a l'àrea de Can Llobet
- Afegir un itinerari d'accés amb qualitat ambiental i paisatgística



Agents implicats:

Ajuntament de Sant Cugat (Urbanisme, Espai Públic, Participació ciutadana)
Veïns i veïnes afectades per l'àmbit de planejament i execució

Observacions:

-

€ 250.000



Accions relacionades

EP09

ODS

3. Salut i benestar
5. Igualtat de gènere
11. Comunitats sostenibles

EP08: Connexió carrer Ginjoler - carrer Llobet

2 de 2

Definició:

Redactar una modificació de planejament puntual per tal de millorar la connectivitat sud de la peça de Can Llobet.

Desplegament:

Es tracta de millorar l'accés sud de l'equipament i facilitar l'accés de l'eix de l'estació amb la definició d'una modificació del PGM per tal d'ordenar i clarificar l'àmbit. Aquesta modificació englobaria l'estudi de diverses estratègies urbanes:

La primera seria fer viable les zones pendents de desenvolupar, i això implica modificar la qualificació del solar de Promusa, actualment de 20a/7b, i reconèixer que aquesta qualificació no encaixa amb els requisits i normatives del Parc Natural (no pot urbanitzar-se el vial d'accés planificat, no pot haber més il·luminació...) , i per tant, és molt complicat el seu desenvolupament. Per la seva proximitat al Parc Natural es proposaria una nova qualificació de 6b i traslladar el 20a/7b a un àmbit més adequat pels requisits d'aquesta clau.

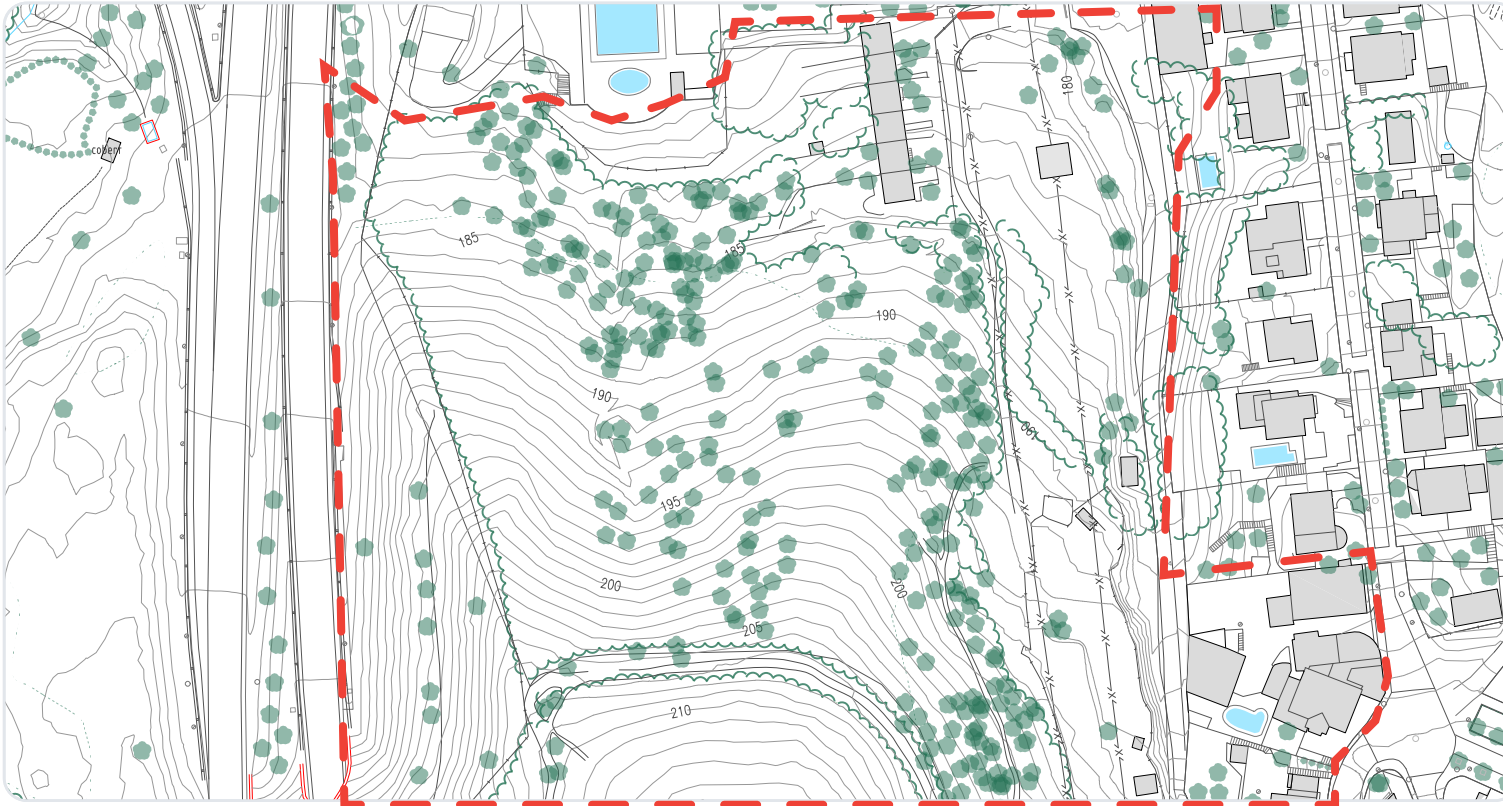
També caldria estudiar una nova connexió del carrer Ginjoler amb el Carrer Llobet donant continuïtat al carrer Ginjoler i per a facilitar l'accés des de l'estació, ara és un espai sense urbanitzar i sense sortida.

En últim lloc, caldria revisar la definició urbanística adient dels terrenys del costat del carrer Ginjoler on és desenvolupar les activitats d'horticultura, per tal de regularitzar-les. Cal dir que l'activitat es porta a terme en terrenys de titularitat pública.



Objectius:

- Modificar el planejament per tal de desenvolupar i ordenar la connexió sud de Can Llobet
- Planificar i definir actuacions urbanístiques viables
- Transformar els espais passius amb espais d'oportunitat en la planificació urbanística



Agents implicats:

Ajuntament de Sant Cugat
AMB Àrea Metropolitana de Barcelona

Observacions:

...

€ 15.000



Accions relacionades

EP07 EP10
EP08

ODS

3. Salut i benestar
5. Igualtat de gènere
11. Comunitats sostenibles

EP09: MPGM de la zona sud de Can Llobet

2 de 2

Definició:

Regular a nivell de gestió i ambiental el desenvolupament d'activitats d'horticultura urbana en els terrenys qualificats de 6b del carrer Ginjoler.

Desplegament:

Després d'haver modificat la clau urbanística, passant de 6b a equipament 7 segons la fitxa EP09, caldria desenvolupar un mecanisme per tal de regular les activitats d'horticultura en els terrenys públics del Carrer Ginjoler, on actualment hi ha algunes parcel·les que porten a terme aquesta activitat de manera informal, i també, algunes d'altres amb potencial per a desenvolupar aquesta activitat. Es tractaria de dur a terme un concurs públic per tal de cedir l'ús dels horts alguna entitat, associació o a particulars per tal de potenciar l'horticultura ecològica, d'autoconsum, de proximitat i pot ajudar a mantenir el verd de l'entorn de Can Llobet. A més a més, es podria valorar la seva vinculació a algun projecte d'un centre educatiu o de reinserció laboral.

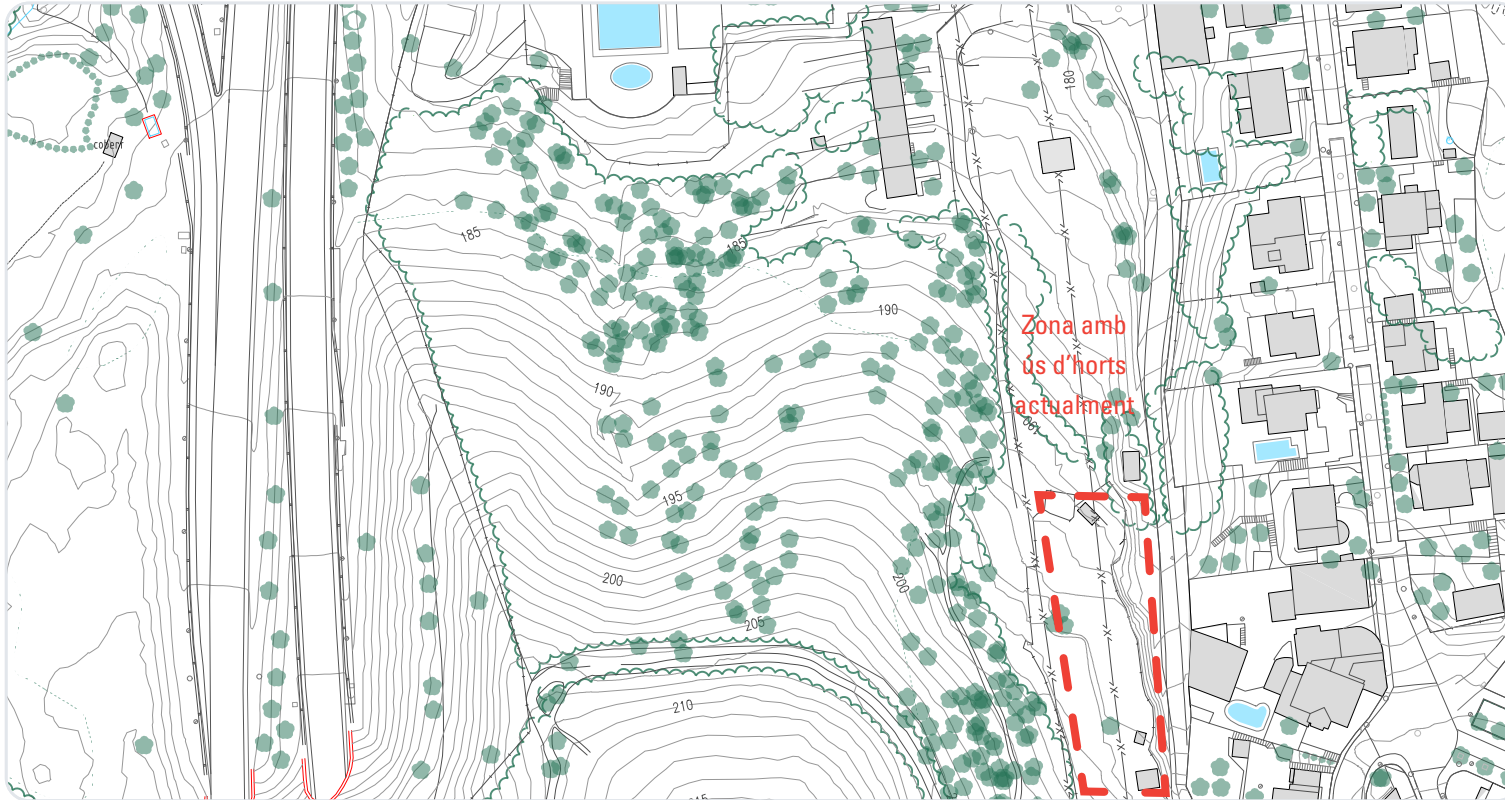
En definitiva, es tractaria de redactar un plec amb les condicions per tal d'ordenar aquest àmbit i que detallés allò que no es podrà fer a la zona, així com el tipus de tanques, el sistema de reg o les casetes per a eines permeses.

L'objectiu seria gestionar l'equipament dels horts i ordenar l'espai per evitar l'aparició de deixalles o que els tancaments es facin amb qualsevol mena de material de rebuig, és a dir, que a la zona d'horts del carrer Ginjoler s'integri en el paisatge i així posar-lo en valor.



Objectius:

- Ordenar organitzativament i paisatgísticament els horts del carrer Ginjoler
- Fomentar l'horticultura ecològica urbana d'autoconsum, la producció de proximitat, l'increment i el manteniment de verd urbà
- Fomentar la pedagogia ambiental i la cohesió social.
- Realitzar un concurs públic per a cedir l'ús dels horts



Agents implicats:

Ajuntament de Sant Cugat

Observacions:

...

€ 40.000



Accions relacionades

ED07 EP09

ED08

ODS

3. Salut i benestar

11. Comunitats sostenibles

EP10: Regulació d'horts del carrer Ginjoler

2 de 2

Definició:

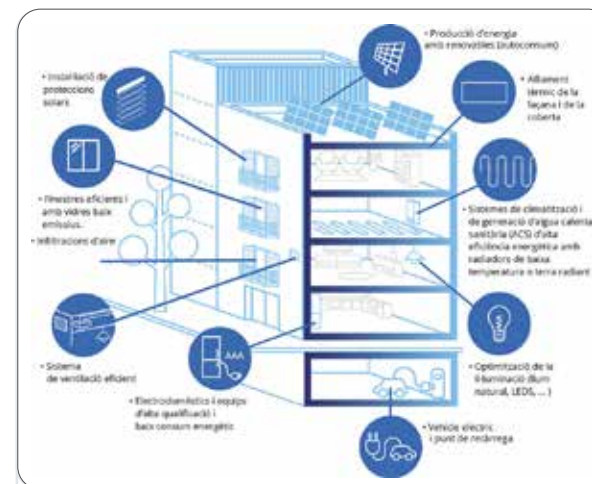
Realitzar un estudi energètic a les edificacions de Can Llobet per tal de definir estratègies de millora energètica.

Desplegament:

Realitzar un estudi per tal de comprovar quin és el funcionament energètic de les edificacions (pavelló poliesportiu amb vestidors, edifici de La Mimosa i edifici del Centre Obert) amb l'objectiu de millorar la seva eficiència. És a dir, que es tracta de dur a terme una auditoria energètica on s'analitza l'ús i el consum d'energia i aigua dels equipaments amb la finalitat d'identificar i informar sobre els fluxos d'energia i sobre les mesures d'estalvi en l'ús dels recursos, i obtenir una diagnosi energètica de les instal·lacions tècniques i de l'envolupant.

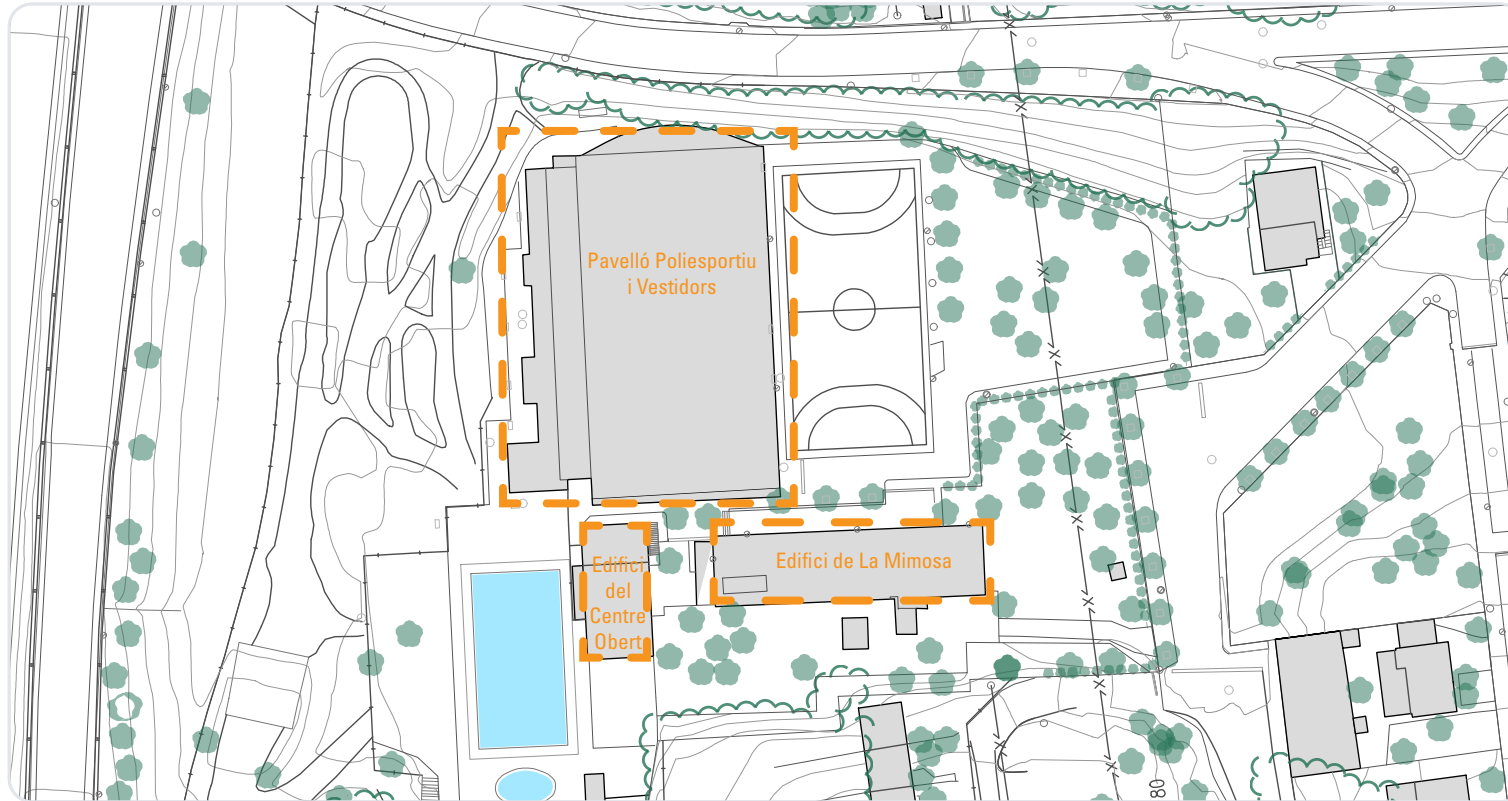
Aquest tipus d'estudi inclouen la certificació energètica de l'edifici, a més, durant la seva confecció caldrà que es portin a terme monitoratges de consum, amb presa de mesures, instal·lació d'analitzadors de xarxa als quadres elèctrics i descàrregues de dades de comptadors.

Finalment, l'estudi, a partir de la demanda energètica i consums existents haurà de definir i proposar mesures d'estalvi de manera que s'optimitzin les condicions del servei, des d'estratègies de condicionament passiu amb criteris de disseny sostenible, fins a proposar fonts renovables d'energia.



Objectius:

- Avaluar l'estat actual del consum energètic de les diverses edificacions del complex de Can Llobet
- Proposar estratègies i actuacions per millorar l'eficiència energètica
- Reduir el consum i la demanda energètica del complex de Can Llobet
- Disposar de les certificacions energètiques de les edificacions



Agents implicats:

Ajuntament de Sant Cugat
 Agrupació Escolta La Floresta
 Olimpyc Floresta
 Centre Obert
 Escola Bressol Municipal La Mimosa

Observacions:

...

€ 15.000



Accions relacionades

ED03 EP02 G03

ED04

ODS

3. Salut i benestar

7. Energia no contaminant

13. Acció pel clima

ED01: Estudi eficiència energètica d'equipaments

2 de 2

Definició:

Es tracta de redactar el projecte executiu corresponent i realitzar les obres necessàries per aïllar, climatitzar i actualitzar degudament el pavelló poliesportiu de l'àrea d'equipaments de Can Llobet.

Desplegament:

És necessari redactar el projecte constructiu preceptiu, que inclogui l'augment d'aïllament de tota l'envolvent de l'edifici, especialment de la seva coberta.

Es veuen oportunitats clares per fer plantejaments de producció energètica sostenible per autoabastiment (instal·lació de plaques fotovoltaïques, instal·lació de plaques solars tèrmiques, geotèrmia,...), per cobrir el màxim de necessitats energètiques del pavelló o de la resta d'equipaments de Can Llobet, així com possibles noves demandes (per exemple, càrrega de VMPs).

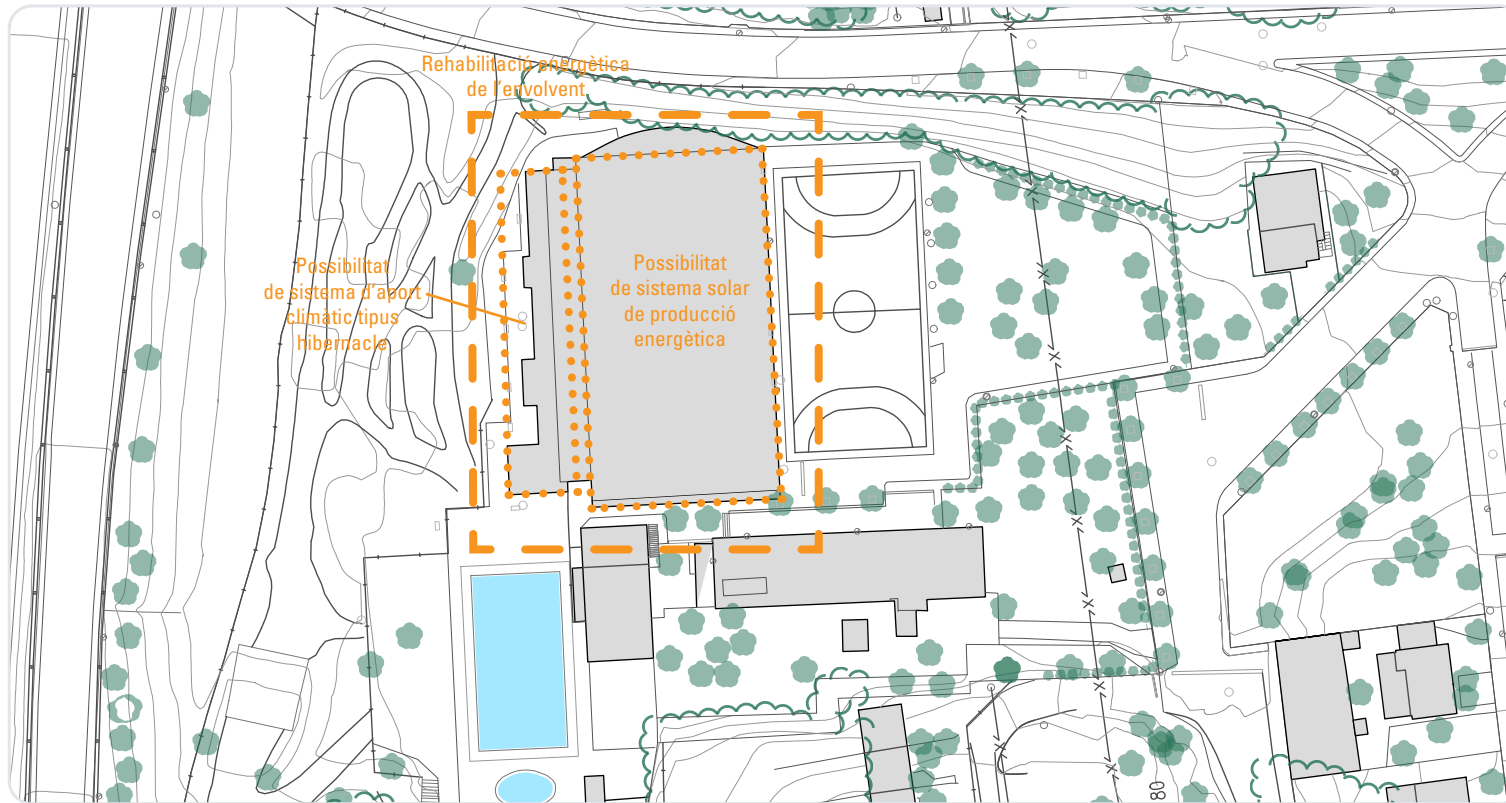
També es veu possible una aportació significativa de climatització/ventilació natural amb sistemes tipus "hivernacle" sobre el volum construït dels vestidors. De la mateixa manera, es creu necessari valorar el tancament, aïllament i climatització dels propis vestidors.

Existeix la necessitat d'actualitzar els recursos espacials i tècnics del pavelló esportiu per acomplir requeriments esportius i de competicions oficials. S'ha de tenir en compte aquesta circumstància en la redacció del projecte executiu, i prendre les decisions de l'abast de la rehabilitació integral que hi donin resposta.



Objectius:

- Millorar l'aïllament energètic de l'edifici
- Climatitzar l'edifici
- Produir energia per autoabastiment
- Actualitzar l'edifici segons requeriments de competicions esportives



€ 1.700.000

**Accions relacionades**

ED01

ODS

- 3. Salut i benestar
- 7. Energia no contaminant
- 13. Acció pel clima

Agents implicats:

Ajuntament de Sant Cugat (Equipaments)
 Olimpic Floresta
 Consell de Barri de La Floresta

Observacions:

Els plantejaments de producció energètica per autoabastiment proposats en aquesta acció podrien traslladar-se també a d'altres, ja siguin als espais exteriors de Can Llobet o a altres edificis existents al recinte. El cost estimat inclou, l'aïllament de l'envolvent (150.000 €), maquinària de climatització (30.000 €), i instal·lació de sistema de producció energètica solar fotovoltaica (150.000 €).

ED02: Rehabilitació energètica pavelló esportiu

2 de 2

ED03: Reestructuració de l'edificació existent

Definició:

Es tractaria redactar els projectes executius pertinents i d'intervenir als edificis de La Mimosa i del Centre Obert per millorar les instal·lacions i actualitzar-ne l'eficiència energètica. Aquesta intervenció implicaria ampliació edificada i reorganització programàtica.

Desplegament:

Implica la redacció d'un o dos projectes de reforma i ampliació dels edificis de La Mimosa i del Centre Obert. A més de la millora tècnica dels edificis, la intervenció preveu una redistribució important. A banda, també caldria redactar un Pla Especial ja que la reforma fa referència a un equipament públic.

L'edifici amb més afectació seria el del Centre Obert, doncs es proposa d'ampliar-lo cap al sud amb planta baixa i primera planta. Es proposa eliminar o fer permeable la capçalera nord de l'edifici, per corregir l'estretament espacial que provoca la seva proximitat a l'entrada del pavelló esportiu. Aquesta capçalera podria tenir en planta baixa un espai obert més social (per exemple, un taulell de consergeria o una barra de vending senzilla). La resta de planta baixa encabiria la part del programa de la Llar d'infants que actualment està a la planta baixa de l'edifici de La Mimosa. La planta primera tindria el programa actual del Centre Obert.

L'edifici de La Mimosa necessitaria una reestructuració programàtica: tindria la planta baixa dedicada a la Llar d'infants, i la planta primera el programa de l'Agrupació Escolta, amb alguns espais compartits o multiús addicionals. Es proposa que l'accés a la Llar d'infants es faci per la façana nord de l'edifici.

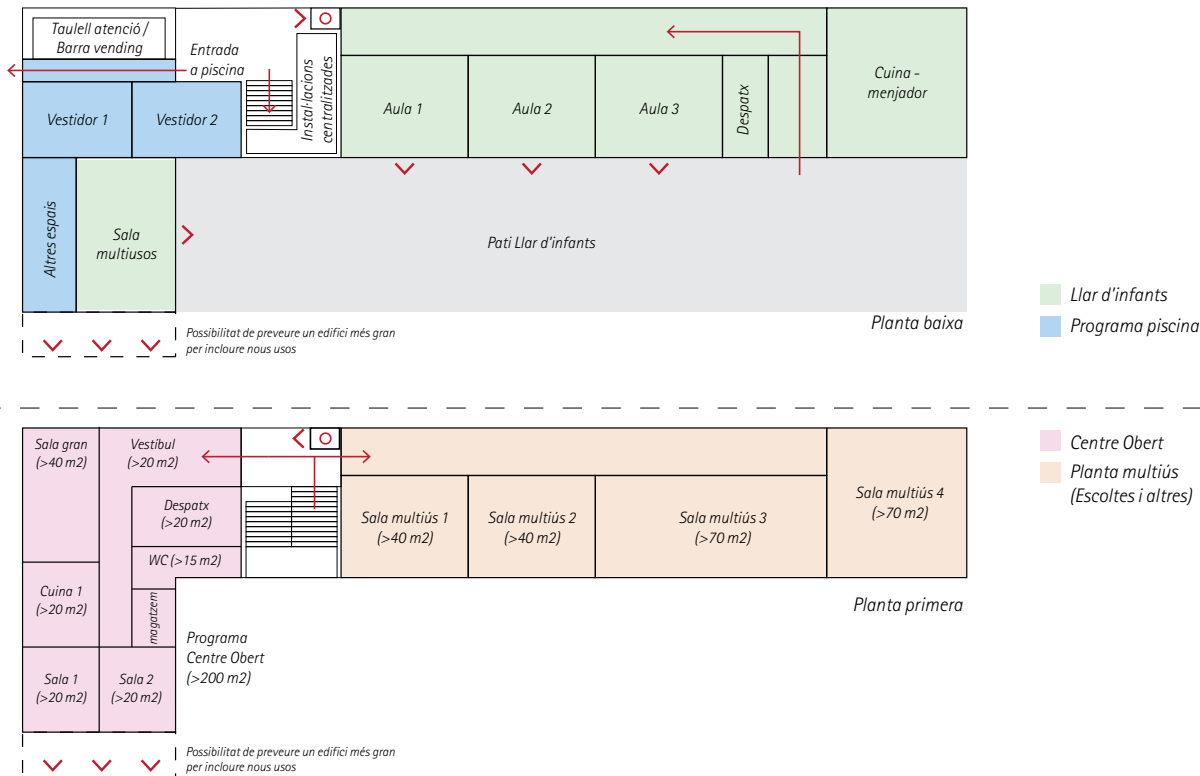
La conveniència de remodelar o enderrocar i fer obra nova qualsevol dels dos edificis esmentats, es deixa a criteri tècnic, una vegada fets els estudis d'eficiència energètica i avaluada la necessitat d'ampliar o no amb més estances la llar d'infants La Mimosa.

Aquesta acció es preveu a llarg termini, i pot ser complementària d'altres de curt termini, com ara l'acondicionament o el manteniment específic de les estances en ús actualment (com ara les dels Escoltes o les de la llar d'infants).



Objectius:

- Actualització d'instal·lacions dels edificis
- Facilitar espais d'interacció i socialització
- Traslladar Llar d'infants a planta baixa
- Acollir nous usos o necessitats



€ 1.100.000

**Accions relacionades**

EP01 G03 ED01

EP06 G04 ED05

ODS

3. Salut i benestar

Agents implicats:

Ajuntament de Sant Cugat (Equipaments, Esports, Serveis Socials, Educació, Participació ciutadana)
 Agrupació Escolta La Floresta
 Olimpyc Floresta
 Centre Obert
 Escola Bressol Municipal La Mimosa
 Consell de Barri de La Floresta

Observacions:

Els esquemes de proposta d'aquesta fitxa són aproximats. Impliquen una remodelació completa de l'edifici actual del Centre Obert, i unes modificacions mínimes de l'edifici actual de La Mimosa. El volum construït del primer es reajusta, i es crea un accés independent amb escales exteriors per accedir a la segona planta d'ambdós edificis.

La distribució del Centre Obert s'ha plantejat amb el personal del propi centre. Es recomana incorporar-los a la presa de decisions al respecte quan es faci el projecte definitiu de remodelació, així com a tots els agents que apunta la present fitxa.

ED03: Reestructuració de l'edificació existent

2 de 2

ED04: Ombratge al jardí de La Mimosa

Definició:

Acondicionar l'actual accés peatonal i vehicular a la Llar d'infants La Mimosa, per a que sigui un espai d'ombra que permeti el pas i l'estada dels infants com a la resta d'espais del jardí davanter.

Desplegament:

Es tracta de, amb accions de manteniment, plantar arbres d'espècies similars o compatibles a les actualment existents al jardí davanter de La Mimosa. La idea és que arribin a fer una ombra i un ambient climàtic equivalent al d'altres espais del jardí que ara són sovint utilitzats per les mestres i infants de la Llar. Si el planejament urbanístic o altres condicionants no permetessin el plantat d'arbres, es proposa una solució d'ombratge alternatiu amb pèrgoles (vegetals o artificials).

Al mateix temps, es proposa replantejar el paviment actual, i resignificar-lo com a espai d'estada enlloc de com a accés de vehicles. Això es pot aconseguir, simplement enderrocant aquest paviment i deixant el terreny natural permeable. Tot i que si la Llar d'infants té necessitats o condicionants específics per la seva previsió d'ús d'aquest espai, es pot aprofitar per ajustar-hi aquesta modificació de paviments.

Amb aquesta millora, el que es persegueix en realitat és l'obertura parcial del jardí davanter en qüestió, a totes les usuàries de l'àrea d'equipaments de Can Llobet, i incorporar-lo al seu conjunt d'espais lliures. La millora permetria que la Llar d'infants La Mimosa seguis tenint una part d'aquest jardí d'ús exclusiu per als infants, i que aquesta part de jardí tingués les condicions climàtiques i de confort adequades per a que els infants en facin ús.



Objectius:

- Augmentar el confort climàtic i natural del recinte
- Proporcionar espais d'ombra natural alternatius als existents
- Desvincular la significació d'accés vehicular d'aquest accés



Agents implicats:

Ajuntament de Sant Cugat (Parcs i jardins)
Escola Bressol Municipal La Mimosa

Observacions:

...

€ 10.000



Accions relacionades

EP01 EP04 EP06
EP03 EP05

ODS

3. Salut i benestar

ED04: Ombratge al jardí de La Mimosa

2 de 2

Definició:

Equipar el recinte per posar-lo en valor com a piscina a l'aire lliure, i programar activitats complementàries a les actuals que s'extenguin durant tot l'any.

Desplegament:

Es tracta de millorar la qualitat espacial, material i ambiental del recinte. La proposta passaria per ampliar lleugerament el perímetre cap a l'oest, i conformar un límit a mode de bancada, que substitueixi i compleixi també la funció de la tanca temporal actual.

La proposta inclou també augmentar els elements d'ombra, en la mesura del possible, arbres de gran port; i també elements per seure: taules i bancs de fusta. En aquest sentit, es recomana fer un treball previ de reflexió i propostes amb usuàries i tècnics encarregats de la gestió de l'espai, per afinar necessitats i encertar amb les millores, mantenint la premissa de posar en valor la singularitat de que es tracta d'una piscina a l'aire lliure.

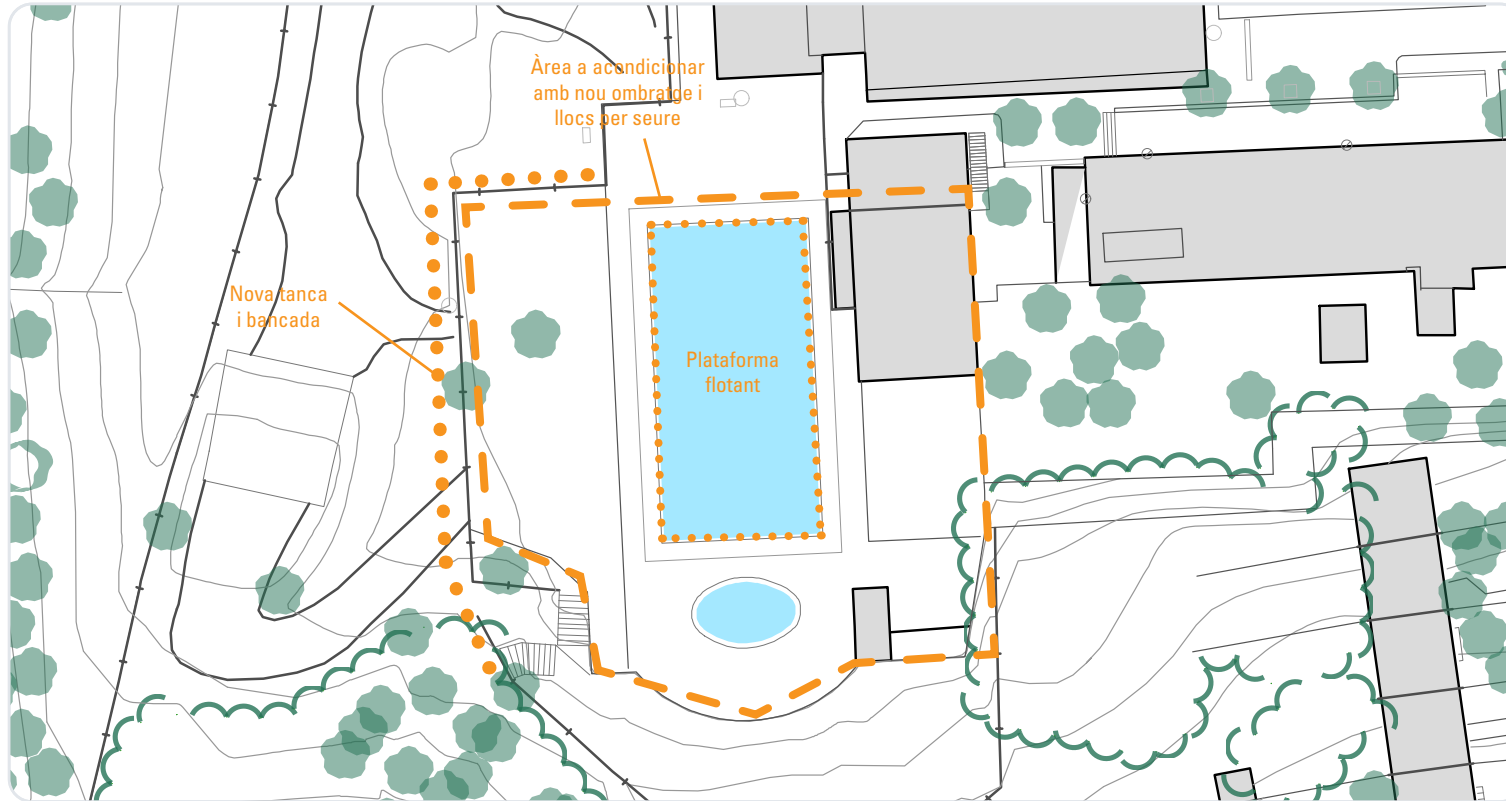
Es proposa, addicionalment, explorar la manera en què el recinte podria aprofitar-se per augmentar usos i intensitat d'usos durant la resta de l'any, programant activitats grupals, artístiques, esportives,... Hi ha la possibilitat d'utilitzar el vas de la piscina per instal·lar una plataforma flotant (com a escenari, amb tarimes per exercitar l'equilibri,...).

Aquesta acció és independent de la decisió futura de cobrir i climatitzar o no la piscina. En cas de cobrir-se en un futur, es recomana fer-ho amb un sostre retràctil, per tal de mantenir el valor que té actualment com a piscina a l'aire lliure a un entorn immediat natural. Igualment, cal preveure els costos globals (inclosa la gestió), i garantir que es tracta d'una intervenció sostenible des del punt de vista de la climatització.



Objectius:

- Augmentar la intensitat d'ús de l'àrea de la piscina
- Millorar el confort del conjunt de l'espai
- Proporcionar espais per usos complementaris o alternatius als actuals a l'àrea de Can Llobet



€ 40.000



Accions relacionades

G01 EP01

G02 EP06

ODS

3. Salut i benestar

Agents implicats:

Ajuntament de Sant Cugat
 Usuàries de la piscina de Can Llobet
 Agrupació Escolta La Floresta
 Olimpyc Floresta
 Centre Obert
 Escola Bressol Municipal La Mimosa
 Consell de Barri de La Floresta

Observacions:

Exemple de programació teatral amb elements flotants:
<https://www.parcdelesequia.cat/agenda/le-piano-du-lac/>

ED05: Usos addicionals a l'àrea de la piscina

2 de 2

M01: Estudi de zona d'aparcaments alternativa

Definició:

Estudiar les possibilitats de planificar una nova zona d'aparcaments propera a l'àrea d'equipaments de Can Llobet, que no interfereixi en els accessos a peu a la zona.

Desplegament:

Cal fer els estudis de viabilitat corresponents per desplaçar els cotxes aparcats que s'acumulen a l'accés a Can Llobet cap a un altre lloc. Aquest estudi, a més de solucionar aquest problema actual, també pot respondre a diferents necessitats de mobilitat detectades o exposades, com ara la demanda d'aparcament d'autobusos esportius o d'usuàries i espectadores de les instal·lacions actuals.

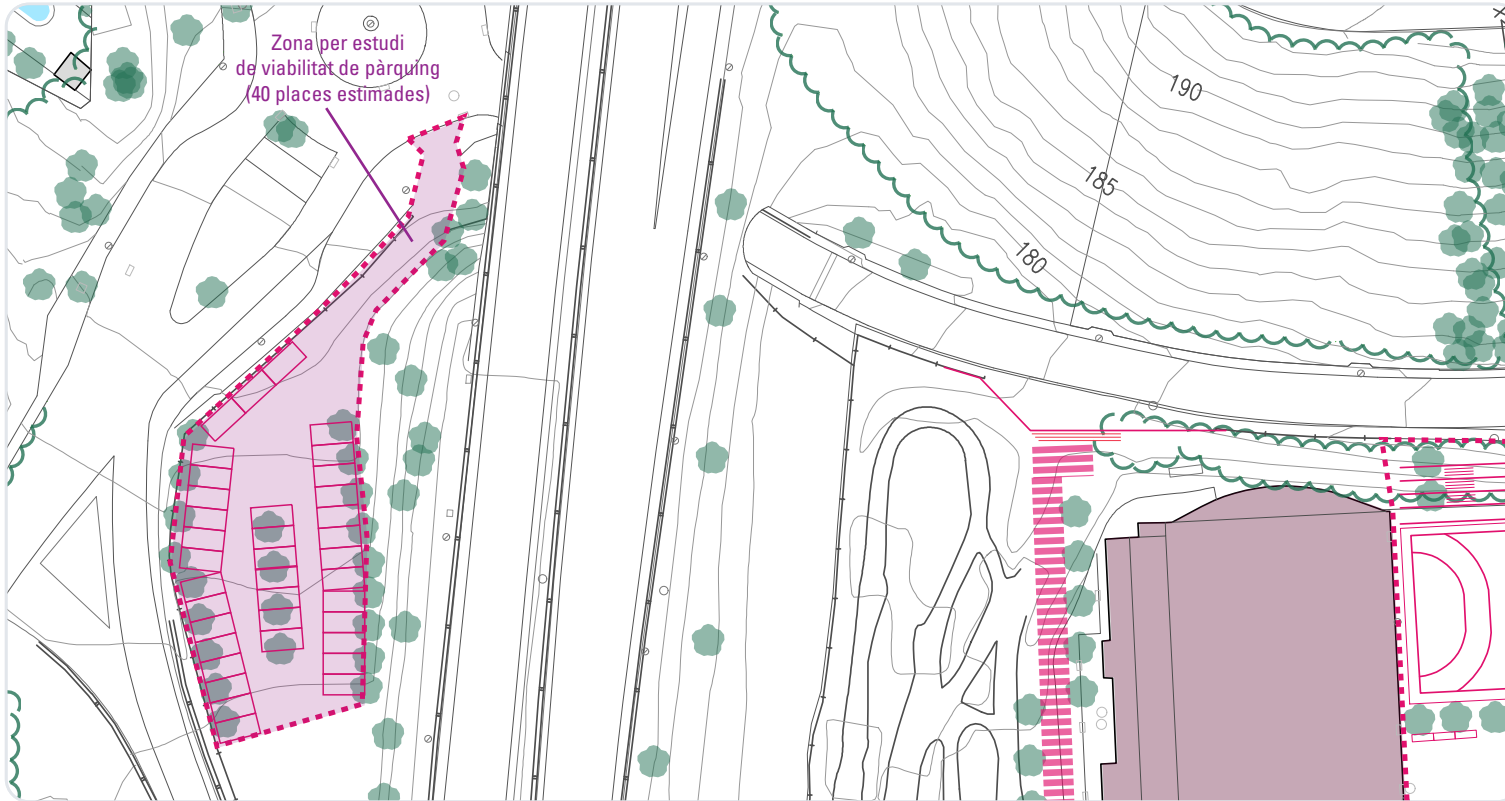
Es valoren alguns terrenys propers a l'autovia C-16, al seu pas per Can Llobet, on pugui ser compatible l'ús d'aparcament amb la seva condició urbanística. Però cal realitzar aquest estudi de viabilitat per verificar les afectacions al trànsit que suposaria i els trajectes a peu d'enllaç amb els mateixos equipaments. També caldria l'estudi per a valorar la possibilitat i el mecanisme de gestió urbanística adient per poder utilitzar aquests terrenys, ja que no són de propietat municipal (sòl del Parc de Collserola PEIN), i estan qualificats de Protecció de sistemes generals (clau 9). La modificació de planejament o l'expropiació corresponent poden ser adequades, però caldria consultar prèviament amb els organismes responsables. Així mateix, es preveu que seria necessari tramitar l'avaluació d'impacte ambiental, doncs es tracta d'uns terrenys que estan dintre del Parc Natural de Collserola; i també que s'hauria de demanar autorització a la Generalitat de Catalunya i establir-hi un conveni, doncs els terrenys són de la seva propietat, i estan a dins de la zona de servitud de la C-16.

Alternativament, es poden valorar alguns terrenys de propietat municipal pròxims al Carrer Ginjoler, actualment qualificats de Zona Verda Privada (clau 6b). Però cal realitzar aquest estudi de viabilitat per verificar les afectacions al trànsit que suposaria i els trajectes a peu d'enllaç amb els mateixos equipaments. També caldria l'estudi per valorar els costos que suposa adaptar els terrenys, ja que tenen cert pendent, i les places d'aparcament que en resultarien.



Objectius:

- Eliminar els aparcaments de cotxes a l'accés principal de Can Llobet
- Desviar el flux de cotxes de l'accés principal de Can Llobet
- Millorar la qualitat urbana i ambiental de l'àrea d'equipaments



Agents implicats:

Ajuntament de Sant Cugat (Espai Públic, Equipaments, Mobilitat)
 Agrupació Escolta La Floresta
 Olimpyc Floresta
 Centre Obert
 Escola Bressol Municipal La Mimosa
 Consell de Barri de La Floresta

Observacions:

Estimació econòmica d'honoraris tècnics, que inclou consultes als organismes pertinents i el·laboració de documentació gràfica a nivell d'Estudis Previs.

La zona proposada per estudi de viabilitat pertany al Parc Natural de Collserola. Cal avaluar la viabilitat amb aquesta circumstància i, en tot cas, estudiar altres ubicacions alternatives.

€ 5.000



Accions relacionades

EP01

EP05

ODS

11. Comunitats sostenibles

M01: Estudi de zona d'aparcaments alternativa

2 de 2

M02: Augmentar la freqüència de pas dels busos

Definició:

Augmentar la freqüència de pas dels autobusos al districte de La Floresta per millorar el transport públic i canviar la percepció d'insuficiència del mateix.

Desplegament:

La proposta tracta d'augmentar la freqüència de pas dels autobusos que condueixen a l'àrea d'equipaments de Can Llobet des d'altres barris de Sant Cugat, però sobretot des d'altres punts del barri de La Floresta. Particularment es tractaria de les línies L3 i L4.

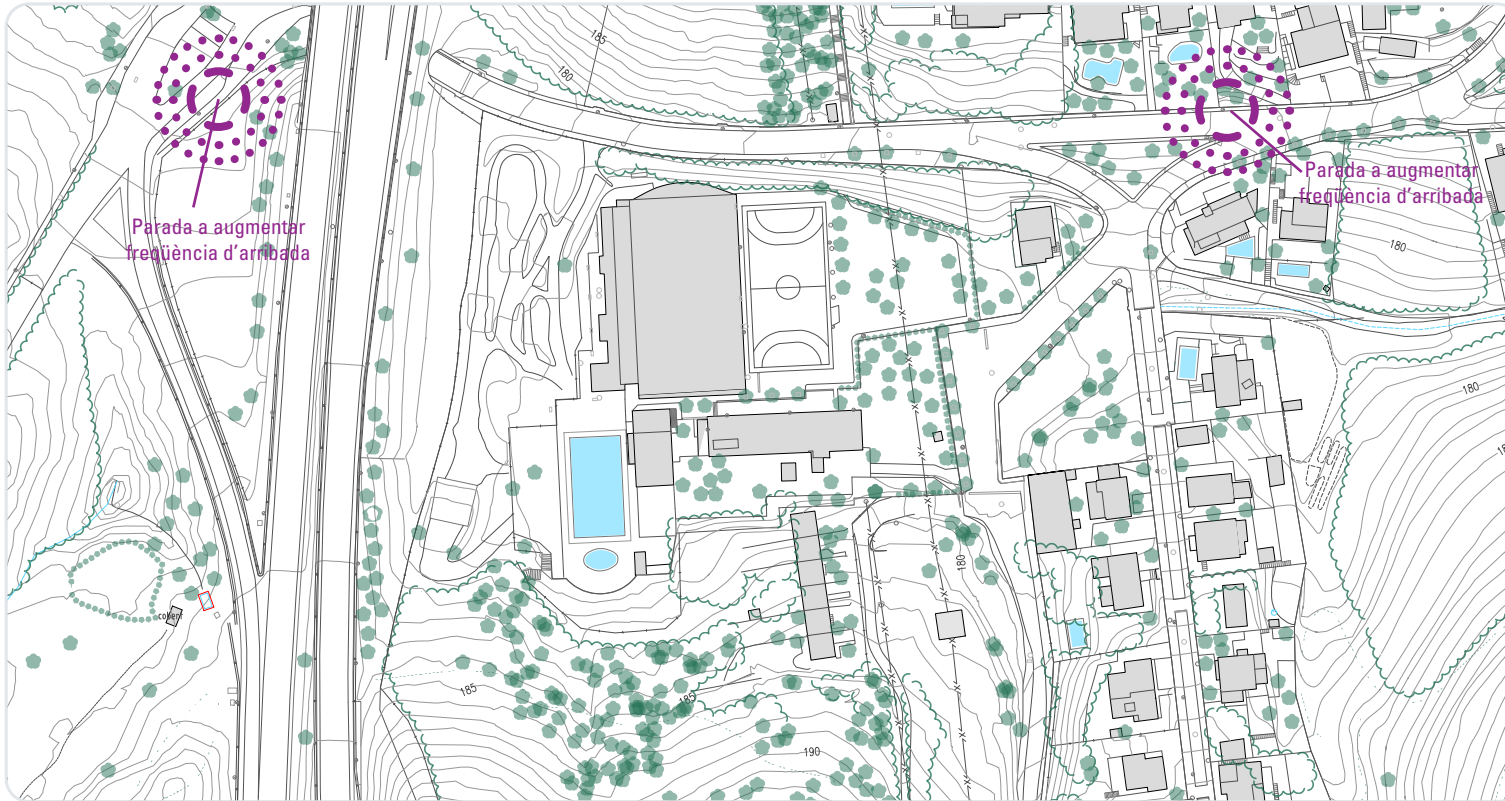
Caldria avaluar bé els temps de trajecte en bus dels veïns i veïnes de la Floresta des de casa seva i fins a l'àrea d'equipaments de Can Llobet. Cal assegurar-se que aquests temps són raonables i competitius amb altres mitjans de transport privats i que a les diferents hores del dia cobreixen la demanda de desplaçaments. Podria ser suficient augmentar la freqüència de pas escurçant els temps de trajecte total de cada línia.

Convé informar específicament i pedagògicament a les usuàries, sobre els temps de trajecte a Can Llobet, o fins i tot a parades properes a l'àrea d'equipaments (com ara a l'estació d'FGC La Floresta), doncs això també pot escurçar el temps global de trajecte a diferents hores del dia. En aquest sentit, també pot ser bona estratègia animar a les usuàries a incorporar els seus VMPs (no elèctrics) al bus de barri, doncs les combinacions i els temps d'arribada a Can Llobet es poden veure beneficiats.



Objectius:

- Fomentar la mobilitat sostenible
- Reduir els temps de trajecte per arribar a l'àrea d'equipaments de Can Llobet
- Reduir el volum de cotxes en la mobilitat interna al barri



Agents implicats:

Ajuntament de Sant Cugat (Mobilitat)
Moventis/Sarbus
Consell de Barri de La Floresta

Observacions:

No es disposen de dades per avaluar el cost d'aquesta acció.

€ -



Accions relacionades

M03

M05

ODS

3. Salut i benestar

5. Igualtat de gènere

11. Comunitats sostenibles

M02: Augmentar la freqüència de pas dels busos

2 de 2

M03: Promocionar l'ús de VMPs i bicicletes Objectius:

- Fomentar la mobilitat sostenible

Definició:

Instalar mobiliari específic d'aparcament de VMPs i bicicletes a l'àrea d'equipaments de Can Llobet, incloent funcionalitats de recàrrega pels vehicles elèctrics d'aquest tipus.

Desplegament:

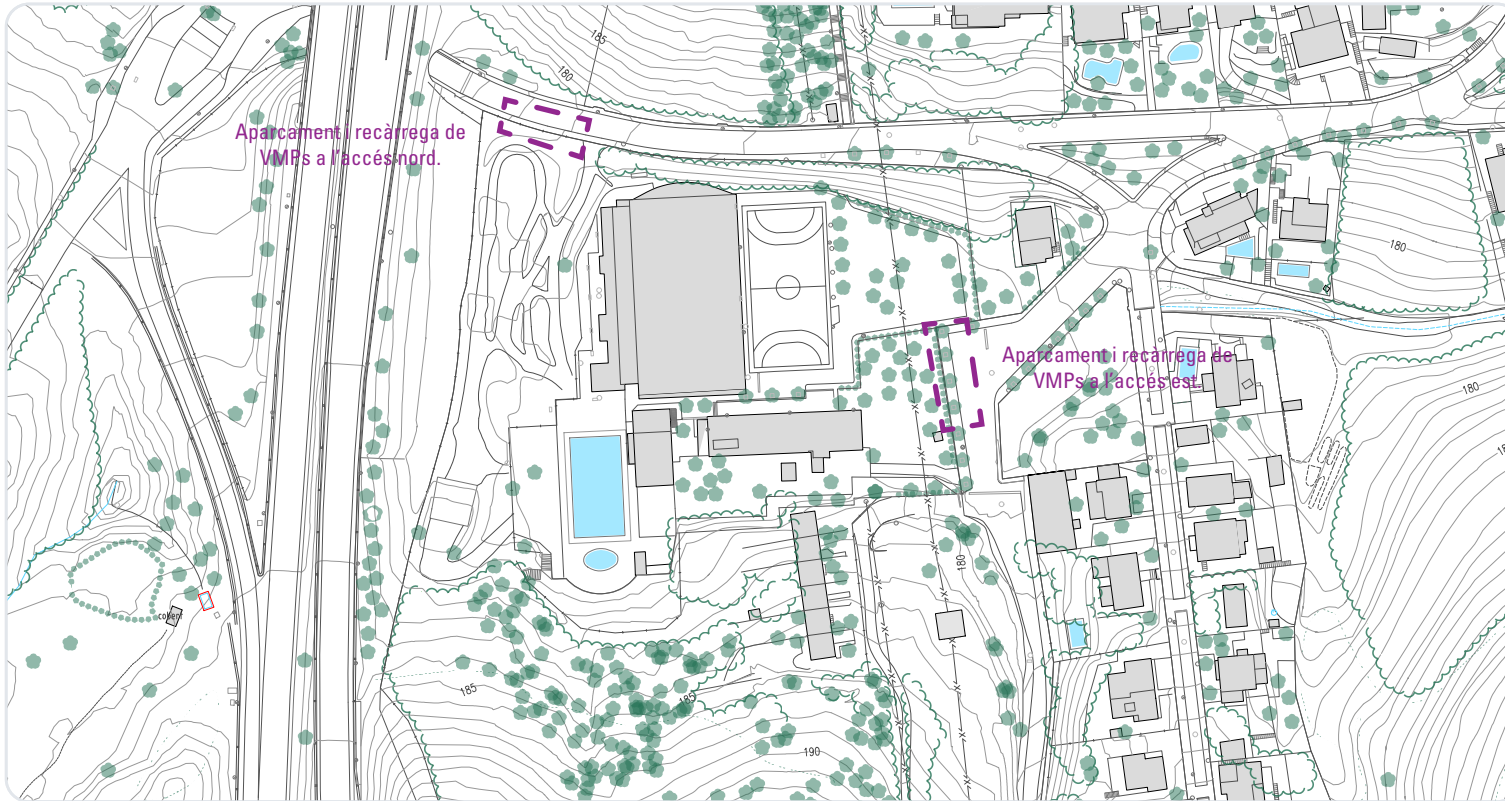
Caldria preveure la instal·lació d'espais d'aparcaments per vehicles de mobilitat personal, incloent les bicicletes, amb funcionalitats de recàrrega de bateries. Caldria valorar també la possibilitat d'aparcaments de bici protegits (tipus Bicibox).

Aquest aspecte de recàrrega és important perquè la topografia del districte de La Floresta és molt irregular, té molts carrers amb forta pendent, i això desencoratja, dificulta o impossibilita a molts veïns i veïnes optar per maneres de desplaçar-se no motoritzades. En general, això significa que s'acaba optant per utilitzar l'automòbil, fins i tot per desplaçaments individuals a dins de La Floresta, provocant una alta demanda de places d'aparcament a l'accés actual a l'àrea d'equipaments de Can Llobet en moments puntuals del dia.

Caldria instal·lar els mencionats espais d'aparcaments, preferentment a prop de l'accés principal actual, però també a prop de l'accés nord, a l'Skatepark.



- Reduir els temps de trajecte per arribar a l'àrea d'equipaments de Can Llobet
- Reduir el volum de cotxes en la mobilitat interna al barri



Agents implicats:

Ajuntament de Sant Cugat (Mobilitat)
Consell de Barri de La Floresta

Observacions:

...

€ 20.000



Accions relacionades

EP03

EP05

ODS

3. Salut i benestar

5. Igualtat de gènere

11. Comunitats sostenibles

M03: Promocionar l'ús de VMPs i bicicletes

2 de 2

Definició:

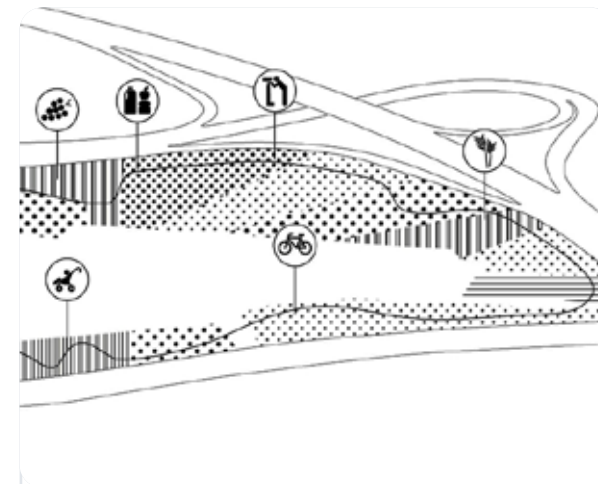
Intervenir en l'espai públic de La Floresta per augmentar les fites urbanes intermèdies entre els espais públics de referència del districte.

Desplegament:

Planificar intervencions, amb projectes específics de reurbanització, amb criteris a aplicar a altres projectes previstos (com ara el Camí Escolar), o bé amb accions de manteniment, per equipar amb mobiliari o construir elements urbans que seqüencien els trajectes a l'espai públic de la Floresta de manera que en fomentin el desplaçament i la presència de vianants.

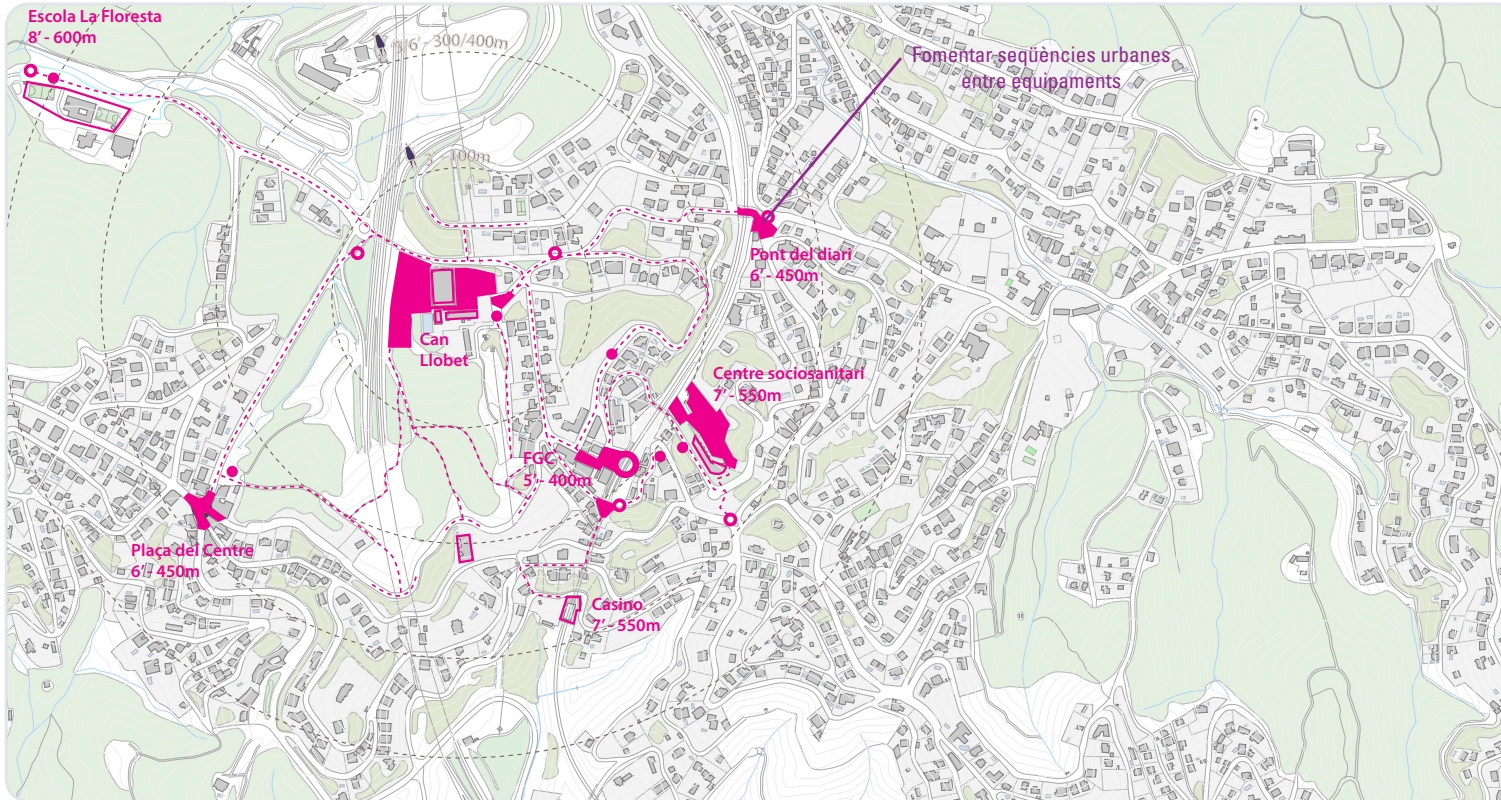
Aquests nous punts de referència urbans poden ser tan senzills com nous conjunts de bancs per seure, o elements d'art urbà (murals, escultures), espais petits de jocs infantils,... que funcionin sobretot com a fites de referència visuals o mentals, o com a punts intermedis de descans per als trajectes a peu pel barri. Es tracta de fomentar una percepció i ús de l'espai públic que no sigui la de corredors urbans per anar d'un lloc a un altre, sinó que sigui més bé la d'un barri amb trobades, experiències i permanència al carrer. Això és especialment important a barris residencials, on les tanques de les cases unifamiliars conformen les façanes urbanes i el paisatge percebut pels vianants.

Es proposa que aquestes noves fites es planifiquin entre els grans punts de referència públics actuals al barri (estació d'FGC, àrea d'equipaments de Can Llobet, Centre sociosanitari, El Casino,...).



Objectius:

- Disminuir la percepció de distància entre equipaments
- Millorar la qualitat urbana dels espais públics
- Augmentar els desplaçaments a peu a dins de La Floresta



€ 90.000



Accions relacionades

EP07 M03

EP08 M05

EP09

ODS

3. Salut i benestar

5. Igualtat de gènere

11. Comunitats sostenibles

Agents implicats:

Ajuntament de Sant Cugat (Mobilitat, Espai Públic, Equipaments)

AVPF Pearson

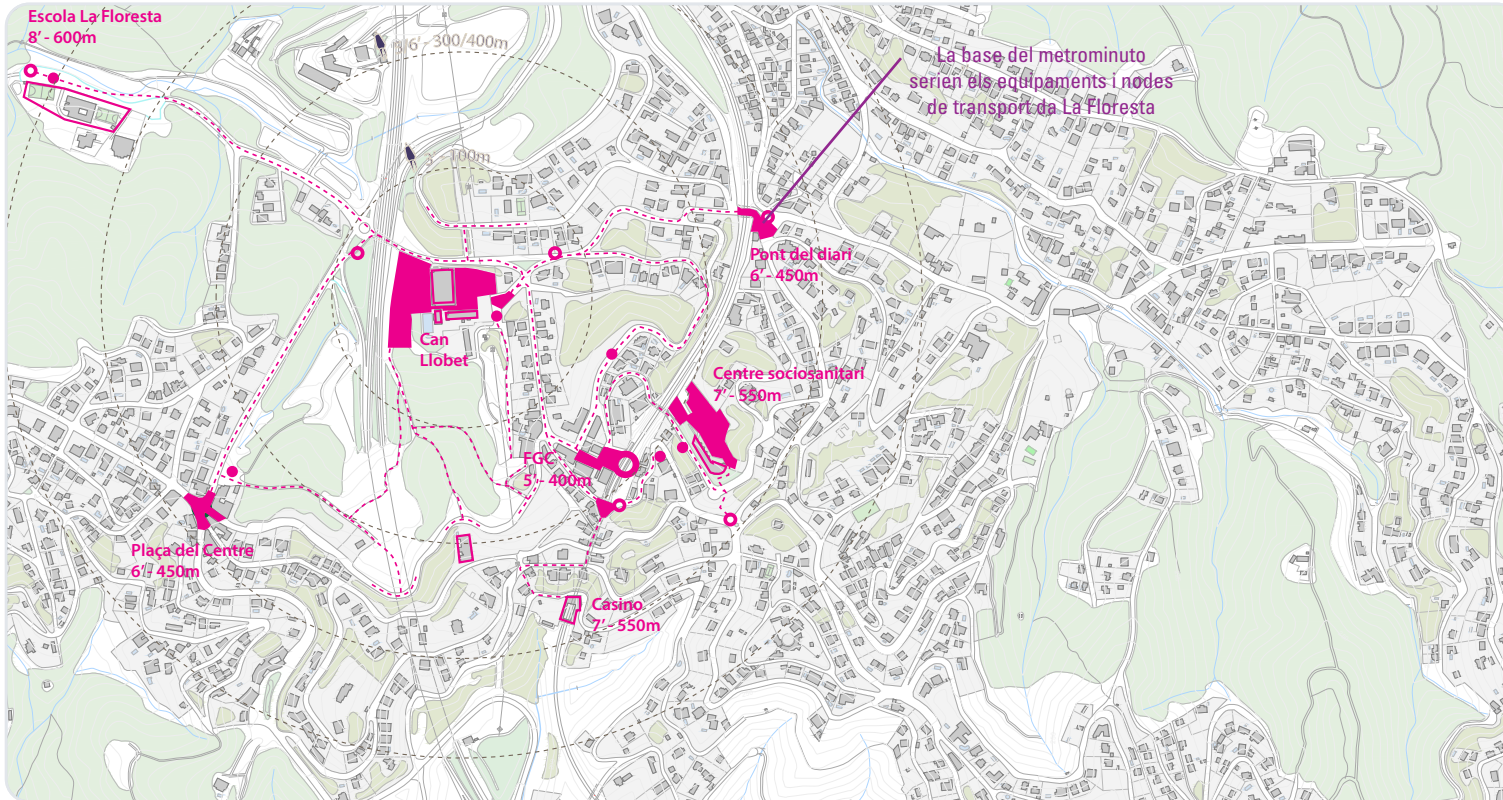
Consell de Barri de La Floresta

Observacions:

Es tracta d'accions de molt llarg termini. Es preveu un cost d'inversió que assoleixi un mínim dels objectius proposats per l'acció.

M04: Fomentar les seqüències urbanes al barri

2 de 2



€ 2.000



Accions relacionades

M01 EP07

M04

ODS

3. Salut i benestar

5. Igualtat de gènere

11. Comunitats sostenibles

Agents implicats:

Ajuntament de Sant Cugat (Participació ciutadana)
 Escola Bressol Municipal La Mimosa
 Escola Pública La Floresta
 Consell de Barri de La Floresta

Observacions:

www.metrominuto.info

G05: Metrominuto La Floresta

2 de 2

G01: Procés participatiu sobre Pla d'Usos i Gestió

Definició:

Realització d'un procés participatiu per a la definició del Pla d'Usos i Gestió de Can Llobet, que definiria el funcionament dels usos actuals, la previsió dels usos futurs, i la gestió global de tots els recursos i serveis públics que tindria l'àrea d'equipaments.

Desplegament:

Es tracta d'un procés participatiu que parteix de la reflexió sobre el model d'ús i gestió dels serveis i recursos públics en general, aplicada a l'àrea d'equipaments de Can Llobet en particular. Un document com un Pla d'Usos i Gestió d'un conjunt d'equipaments posa sobre la taula la revisió crítica dels serveis o recursos que aquests ofereixen a la ciutadania, i avalua les necessitats actuals i futures que aquests recursos poden satisfer. És també una oportunitat per tractar la identitat d'aquest conjunt d'equipaments i clarificar les seves possibilitats d'ús, i d'incorporar a la ciutadania en la corresponsabilitat i la gestió del seu funcionament.

Es tracta d'una acció progressiva i complementària d'altres accions de gestió proposades, però en aquest cas, al referir-se a eina de planificació pot engegar-se molt aviat, mentre encara es van fent efectives altres decisions o accions de millora de l'àrea d'equipaments. Suposa també una oportunitat molt valuosa per reflexionar-hi a llarg termini i definir els passos urbanístics i administratius necessaris en cas de propostes d'ampliació de recursos o modificacions significatives.



Objectius:

- Repensar col·lectivament els usos i la gestió dels recursos de l'àrea d'equipaments
- Obrir a totes les veïnes de La Floresta un espai de proposta i decisió sobre els recursos del barri
- Redefinir el funcionament de l'àrea d'equipaments per a que sigui més flexible i ajustada a les necessitats veïnals

€ 6.000

00 01 02 03 04 05

Accions relacionades

G02 ED05
G03
G04

ODS

3. Salut i benestar
5. Igualtat de gènere
11. Comunitats sostenibles

Agents implicats:

Ajuntament de Sant Cugat
Entitats de La Floresta
Ciutadania de Sant Cugat

Observacions:

...



G02: Promoure una Assemblea de Programació

Definició:

Promoure la creació d'un espai assembleari que inclogui l'administració i les entitats veïnals de La Floresta per decidir i acordar conjuntament la programació dels recursos públics de Can Llobet.

Desplegament:

Es tracta de promoure i facilitar la constitució d'un òrgan de cogestió entre l'administració i la ciutadania que sigui corresponsable d'una part del funcionament de l'àrea d'equipaments de Can Llobet: la programació d'activitats i serveis que hi poden tenir lloc cada temporada.

La promoció d'aquesta assemblea ha d'incloure una proposta d'espais de reunió, de periodicitat, de composició inicial i de mecanismes d'incorporació de nous membres, i també una proposta clara sobre què es pot i què no es pot decidir en assemblea.

Una bona manera d'engegar-la seria definir espais específics programables (sales comuns o espais a l'aire lliure) sobre els quals es pot proposar un ús ordinari o un esdeveniment extraordinari, i fomentar noves propostes d'ús. Les activitats proposades haurien d'acomplir una sèrie de requisits que també marcaria l'assemblea, per a que hi hagin uns criteris coneguts i mesurables a l'hora de proposar i acceptar o no una determinada activitat.



Objectius:

- Promoure la participació activa del veïnat en el funcionament dels equipaments
- Fomentar la corresponsabilitat d'usuaris i usuàries envers els recursos públics
- Obrir perspectives inesperades a l'administració basades en necessitats reals dels usuaris i usuàries de Can Llobet

€

-



Accions relacionades

G01 ED05

G03

ODS

3. Salut i benestar

5. Igualtat de gènere

11. Comunitats sostenibles

Agents implicats:

Ajuntament de Sant Cugat (Equipaments, Esports,
Serveis Socials, Educació, Participació ciutadana)

Agrupació Escolta La Floresta

Olimpyc Floresta

Centre Obert

Escola Bressol Municipal La Mimosa

Consell de Barri de La Floresta

Observacions:

Es considera una acció sense cost extern, que podria assumir el personal tècnic de l'Ajuntament per engegar-la i mantenir-la.

G02: Promoure una Assemblea de Programació

2 de 2

G03: Centralitzar la gestió de l'àrea d'equipaments

Definició:

Definir des de l'Ajuntament una única persona o unitat referent, encarregada de gestionar tot allò que té a veure amb la gestió de recursos i manteniment de l'àrea d'equipaments de Can Llobet.

Desplegament:

Es tracta de reorganitzar la gestió de Can Llobet per a que sigui un únic referent a l'administració que és coneixedor de l'estat dels equipaments i l'espai públic de Can Llobet, que s'encarrega de supervisar i programar el manteniment, que fa de pont entre els usuaris i usuàries (i les seves queixes o demandes) en relació al funcionament dels recursos i serveis de Can Llobet, que vehicula i resol les propostes de serveis o programació extraordinària que proposin altres departaments de l'administració o el veïnat de La Floresta o de Sant Cugat,...

Que aquesta centralització de la gestió inclogui la figura de conserge o encarregada a la pròpia àrea d'equipaments és una bona estratègia per assegurar la bona comunicació entre usuaris i usuàries i l'administració.

Aquesta centralització es pot veure com un primer pas cap a un model de gestió diferent, més eficaç i més transparent, i visibilitzar serveis, espais i recursos públicament de manera clara i entenedora. Alhora, pot encetar i facilitar experiències de gestió, definició de serveis i programació compartida entre els usuaris i usuàries i el propi Ajuntament.



Objectius:

- Donar autonomia i unitat a l'obertura i tancament del recinte i dels equipaments, així com a les tasques de manteniment
- Simplificar la reserva i l'ús de sales i espais per a activitats autoorganitzades
- Encoratjar les iniciatives veïnals per diversificar usos i aprofitament de recursos

€ -



Accions relacionades

G01

G02

ODS

3. Salut i benestar

5. Igualtat de gènere

11. Comunitats sostenibles

Agents implicats:

Ajuntament de Sant Cugat (Manteniment, Parcs i jardins, Esports, Serveis Socials, Educació, Participació ciutadana)

Observacions:

Es considera una acció sense cost extern, que podria assumir el personal tècnic de l'Ajuntament per engegar-la i mantenir-la.

G03: Centralitzar la gestió de l'àrea d'equipaments

2 de 2

G04: Ampliar el calendari de la piscina d'estiu

Definició:

Ampliar el calendari d'ús de la piscina d'estiu ajustant-lo a la realitat climàtica.

Desplegament:

Es tractaria de realitzar les gestions, ajustar la logística i establir els acords necessaris per ampliar el calendari en què pot usar-se la piscina d'estiu de La Floresta.


Avui en dia, la calor comença abans i acaba després del calendari establert per l'obertura de la piscina d'estiu, que actualment obre juliol i agost. La idea és allargar l'ús del recinte com a piscina d'estiu com a mínim un mes abans i un mes després que en el calendari actual. Això significaria obrir la piscina municipal de La Floresta durant el juny, el juliol, l'agost i el setembre. Els horaris es poden ajustar en funció de les demandes previstes a cada mes.

Aquesta acció és independent de la decisió futura de cobrir i climatitzar o no la piscina. En cas de cobrir-se en un futur, es recomana fer-ho amb un sostre retràctil, per tal de mantenir el valor que té actualment com a piscina a l'aire lliure a un entorn immediat natural.



Objectius:

- Augmentar el calendari d'ús de l'àrea de la piscina
- Reconèixer les demandes de les persones usuàries



€

-



Accions relacionades

G01

G02

ODS

3. Salut i benestar

5. Igualtat de gènere

11. Comunitats sostenibles

Agents implicats:

Ajuntament de Sant Cugat

Piscina de La Floresta

Usuàries de la Piscina de La Floresta

Observacions:

Es considera una acció sense cost extern, que podria assumir el personal tècnic de l'Ajuntament per engegar-la i mantenir-la.

G04: Ampliar el calendari de la piscina d'estiu

2 de 2

Definició:

Dissenyar tècnicament i econòmicament una comunitat d'autoconsum compartit amb els equipaments municipals de Can Llobet, i estudiar que pugui abastir més enllà dels equipaments en alguns moments.

Desplegament:

Les comunitats energètiques són un mecanisme que pot servir com una forma d'organitzar-se entre l'administració, els equipaments de Can Llobet i el veïnat, per decidir com produir, gestionar i utilitzar l'energia amb l'objectiu de beneficiar-se col·lectivament, tant des d'un punt de vista ambiental, econòmic com social.

La idea seria generar, consumir, emmagatzemar i vendre energia, com podria ser: l'energia elèctrica produïda a través de plaques solar fotovoltaïques per abastir els equipaments de Can Llobet, i també, al veïnat pròxim interessat (en algunes hores o dies), o, l'energia tèrmica amb biomassa per a climatitzar els equipaments, tot aprofitant la massa forestal de l'entorn pròxim.

Les comunitats energètiques són entitats jurídiques que, en el cas de la Comunitat energètica Can Llobet, es basaria en la participació voluntària i oberta, i el control efectiu de la qual l'exerceixen els i les sòcies o membres de l'administració i de les entitats que formen part del conjunt d'equipaments de Can Llobet.



Objectius:

- Crear un consum compartit entre els equipaments municipals de Can Llobet.
- Desenvolupar un model energètic que, més enllà de ser renovable, sigui participatiu i democràtic.
- Potenciar un model energètic basat en una organització més descentralitzada.
- Permetre una major participació de la ciutadania en la transició energètica

€

-



Accions relacionades

G01

ODS

3. Salut i benestar

5. Igualtat de gènere

11. Comunitats sostenibles

Agents implicats:

Ajuntament de Sant Cugat
 Escola Bressol Municipal La Mimosa
 Agrupació Escolta La Floresta
 Olimpyc Floresta
 Centre Obert
 Veïnat

Observacions:

Es considera una acció sense cost extern, que podria assumir el personal tècnic de l'Ajuntament per engegar-la i mantenir-la.

G05: Creació d'una comunitat energètica

2 de 2

Annex



Carrer Creueta 119, baixos esquerra
08202 Sabadell (Barcelona)
info@plaestel.org
www.plaestel.org

TROBADA INICIAL AMB L'EQUIP TÈCNIC DE L'AJUNTAMENT DE SANT CUGAT

Data: 3 de maig de 2023

Assistència:

2 dinamitzadores (1 dona i 1 home): Alba Domínguez, Arnau Boix
12 assistents (8 dones i 4 homes): Serveis Socials (Núria González i Marta Nolla), Esports (Marisa Santamaria), Cultura (Anna Castells i Carlota Vallès), Planejament territorial (Josep Tarragó), Mobilitat (Albert Muratet), Parcs i Jardins (Joana Astals), Participació ciutadana (Marina Casals i Oriol Arechavala), Gestió d'Urbanisme i projectes (Carme Umbria i Pere Tintó).

Dinàmica:

- Introducció del projecte
- Ronda de presentació
- Presentació cooperativa estel
- Inici de l'entrevista

Es demana a les persones assistents la vinculació que tenen amb Can Llobet i els seus interessos o reflexions generals entorn de l'equipament.

Pel que fa a la gestió dels equipaments esportius, es comenta que l'equipament principal és el club olímpic, dedicat a futbol sala, es puntualitza que la instal·lació, de manera puntual acull altres activitats com campus esportius. El nombre d'usuaris i usuàries no és massa elevat si es compara amb la totalitat del municipi, ja que el centre està molt focalitzat a la Floresta. Pel que fa a l'estat de l'edificació, es comenta que és antiga i deficitària i que li calen algunes actuacions, hi ha filtracions d'aigua, calen millores climàtiques (fa fred a l'hivern),...

Un altre equipament esportiu és la pista exterior oberta, es comenta que aquesta és força utilitzada pel veïnat. També s'utilitza per festa major o per activitats veïnals, promogudes o gestionades fonamentalment des del servei de Cultura de l'Ajuntament.

L'últim equipament esportiu a destacar és la piscina d'estiu, que igual que el pavelló, també es comenta que necessita millores (com per exemple, la tanca). Es comenta que no disposa de vestidors, però que s'utilitzen els del pavelló o els del centre de dia, però no sembla que això suposi massa problemàtica. Referent a l'intensitat d'ús, aquest equipament només s'obre des del juny fins a principis de setembre, la resta de l'any roman tancat. Es comenta que el veïnat vol una piscina coberta, però les assistents veuen que és una opció inviable sobretot per la gestió de recursos humans i econòmics. S'afegeix que aquest equipament és un pol que acull, a més a més de les persones de la Floresta, persones de Sant Cugat que no són del barri.

Referent a la realització de projectes municipals a l'àmbit de Can Llobet no hi ha cap projecte de gestió o d'execució de cap edificació, però sí que s'estan desenvolupant tres projectes d'urbanització: el camí escolar, el carrer Ginjoler i el soterrament de la línia de mitja tensió. Es destaca que la urbanització del carrer Can Llobet és molt recent.

Dins els pressupostos participatius hi ha demanda activitats dirigides dins del pavelló.

Es parla de l'estat de desenvolupament en què es troben les casetes dels mestres, es comenta que s'ha fet un projecte de masoveria urbana, que resta pendent el certificat final d'obra i la urbanització.



Carrer Creueta 119, baixos esquerra
08202 Sabadell (Barcelona)
info@plaestel.org
www.plaestel.org

Des de cultura es comenta que la Floresta té dificultats a l'hora de fer actes a l'aire lliure a causa del pendent del terreny i a la manca de disposició d'una zona plana al barri, en aquest sentit, té molt d'ús la pista exterior de Can Llobet, es comenta que per festa major, la revetlla de Sant Joan, o en actes de gran afluència es fa un ús intens. De vegades també s'instal·la un petit escenari a la pista de skate. Es ressalta que, precisament en aquestes activitats que generen més moviment de persones, sorgeix una problemàtica amb la mobilitat: sumar les persones usuàries que fan ús dels equipaments regularment, més les persones que gaudeixen de les activitats programades, causa problemes d'afluència de vehicles als accessos i a l'aparcament, que no és capaç d'absorbir tota la demanda.

Referent a la relació dels serveis socials amb l'àmbit de Can Llobet, és a través del centre obert, que es situa a la planta baixa de l'edifici situat vora la piscina. Es comenta que les usuàries de la piscina fan ús d'uns vestidors situats al mateix edifici que el centre obert, a la planta superior, que la resta de l'any està en desús. Una altra relació que es detalla és amb el club esportiu Olímpic de La Floresta, ja que des de serveis socials promouen la participació en aquest recurs. S'explica que des d'aquest servei s'atenen a famílies, a infants d'entre 6-12 anys fora d'horari escolar i alguns infants de serveis socials amb necessitats socioeducatives. Es remarca que, a diferència d'altres centres oberts, aquest també dóna servei a persones que no són derivades dels serveis socials. Es diu que el centre obert està molt relacionat amb el barri, un exemple és que el convoquen com una entitat més a l'hora de fer actes a la Floresta, és a dir, que des del veïnat no es té la percepció de què és un servei municipal sinó que és una entitat més.

Pel que fa al CAU, se situa a la planta baixa de l'edifici en que hi ha la llar d'infants. Disposa d'una sala polivalent que no sembla que tingui un ús molt intensiu. La llar d'infants es situa a la planta primera d'aquest mateix edifici.

Es comenta, de nou, que hi ha dificultats d'aparcament, no sols quan hi ha programació de grans activitats, sinó també en caps de setmana, o durant la recollida de la canalla quan surt o entra de les activitats esportives, o durant competicions, es diu que funciona com un cul-de-sac. Es parla sobre la tipologia de can Llobet. En general les persones usuàries solen ser de la Floresta, potser a l'estiu sí que acull gent de fora del barri.

Es diu que les portes del recinte es tanquen i s'obren però sense cap criteri d'horaris i gestió.

Des de parcs i jardins es comenta que pot ser un punt conflictiu i que es genera un manteniment més intens que a altres zones, però que en ser una peça aïllada amb poques edificacions residencials a l'entorn proper, no genera massa problemes al veïnat. Les activitats que són més conflictives són els botellots, en general per part de les persones joves. Les accions que es porten a terme són les del manteniment del mobiliari urbà, i la col·locació de nou mobiliari, com ara els jocs més naturalitzats que van sorgir del procés participatiu. També es porta a terme el manteniment de la vegetació, en aquest sentit destaca l'arbrat envellit de pollancre i els problemes amb el reg de la gespa de la piscina, que fa que es malmeti. Es comenta que el terreny de la zona boscosa qualificat de 6b, actualment hi ha una pista de BMX i que el veïnat no en pot gaudir. En general la zona disposa d'una jardineria molt envellida i això causa problemes. Es comenta que es demanen espais d'ombra, sobretot a la zona de l'skate, en aquest sentit, es remarca que a la pista exterior la brigada municipal munta un tendal cada any, però que el personal de la brigada, cada vegada més, posen dificultats per muntar-ho.

Des del planejament, l'ús assignat a l'àmbit de Can Llobet és al d'equipaments, encara que destaca un reserva d'equipaments a la part boscosa, on es situa el circuit de BMX. El què es trasllada és que hi ha



Carrer Creueta 119, baixos esquerra
08202 Sabadell (Barcelona)
info@plaestel.org
www.plaestel.org

una problemàtica amb aquest circuit: es va donar el vistiplau per dur a terme aquesta activitat sorgida d'un grup de nois/es motivades, es van fer els passos per a fer-la viable legalment (com per exemple es va modificar el planejament per acollir-la) i posteriorment es va rebre una sentència que va anul·lar la possibilitat de portar a terme aquesta activitat, sembla que és per l'afectació que provoca l'autopista. Actualment, hi ha l'activitat de manera informal i al llarg del temps s'han anat autoconstruint més rampes i elements de BMX fent petits moviments de terres, tot i que no és legal, i fer-la genera certs problemes jurídics i administratius.

En l'àmbit també hi ha una qualificació d'habitatge de protecció: les casetes dels mestres, i una reserva, més al sud. Però sembla que hi ha molta oposició veïnal que es desenvolupi cap construcció en aquesta zona. Un punt interessant de treball és el camí que connecta la plaça del centre amb la zona de l'estació. Es destaca que el que es rep de l'opinió del veïnat és que es conservi al màxim la massa boscosa (encara que també hi ha un neguit per si hi ha un incendi forestal) i els usos dels equipaments. Si hi ha qualsevol nova edificació seria més aviat al costat de la casa dels mestres.

Surt en debat si es podria augmentar el sostre d'equipament públic, i es diu que en qualsevol cas es podria fer un pla especial per acollir l'edificabilitat que es considerés oportuna.

Pel que fa a la mobilitat es comenta que cal tenir present el moviment de vehicles generat per l'estació de ferrocarrils de la Floresta i l'escola la Mimosa. Es diu que el veïnat és sensible amb les modificacions de mobilitat, com el canvi de dos sentits a un. Un tema que també preocupa és la contaminació pròxima que generen els túnels de la C-16, i el soterrament de les línies de mitja tensió. A banda, també preocupa la contaminació que generen els vehicles en els carrers i la seva proximitat a les escoles. Es comenta que s'està fent un treball als entorns de les escoles per pacificar el trànsit i reduir la contaminació. Un altre àmbit que preocupa és el pas per sota el pont, ja que és estret per vianants i bicis. Referent al transport públic hi ha dues línies que donen servei, la L3 i l'L4, la seva freqüència és de cada mitja hora, però durant els horaris d'entrada i sortida de les escoles, s'augmenta la freqüència.

Un altre punt important és l'aparcament, hi ha força persones amb cotxe que aparquen per la zona, però que són usuàries del tren, no de Can Llobet, i això fa que el veïnat o les usuàries d'activitats dels equipaments trobi que hi ha una certa manca d'aparcament, sobretot al carrer Ginjoler. Es comenta que la política municipal és més aviat de reduir aparcament.

Pel que fa als vehicles de mobilitat personal hi ha una regulació a través d'una ordenança, es diu que es voldria fomentar la bicicleta a la Floresta, però es reconeix que és molt complicat, per la topografia, per la manca d'espai als carrers.... En aquest sentit, hi ha una demanda d'aparcaments segurs de bicicleta a Can Llobet.

A banda, també es detalla que es construirà una rotonda a l'antiga carretera de Terrassa, es comenta que podria replantejar els carrils bici del camí escolar, ja que podria modificar la mobilitat del projecte plantejat.

En l'àmbit de la participació es treballa principalment amb dos focus: un primer amb les entitats, i l'altre amb els pressupostos participatius. Aquests, des de la ciutadania, s'han vist com una via per anar transformant la zona de Can Llobet: l'obertura d'un nou recorregut, posar una zona de pícnic, ampliar el skatepark, la cal·listènia, la tirolina.... Mica en mica s'han anat afegint elements, però amb poc criteri de disseny conjunt. Encara es percep aquesta zona on s'han afegit elements com unes darreres, no es llegeix com un espai públic endreçat o integrat amb els equipaments esportius. En l'àmbit de projectes



Carrer Creueta 119, baixos esquerra
08202 Sabadell (Barcelona)
info@plaestel.org
www.plaestel.org

en curs s'esmenta la futura construcció d'uns WCs públics, l'arranjament del camí estel i la reurbanització de la Plaça del Centre. També s'afegeix que la Floresta té un dèficit d'usos a l'espai públic i que Can Llobet és una oportunitat.

Pròxim a Can Llobet hi ha un punt neuràlgic de la Floresta que és la Plaça del Centre, es demanarà un projecte a la Diputació per tal de fer el disseny de la plaça, actualment no és llegeix com a tal.

S'afegeix que és un parc molt utilitzat: el cau, infants jugant fora, aniversaris a les taules de pícnic, pista exterior jugant a pilota, skate... però que es detecten certes mancances pel que fa al manteniment, neteja i al disseny conjunt de l'espai, però es valoren molt positivament els usos actuals. Els col·lectius d'AFES són molt potents i al consell de barri sempre apareixen temes referents a Can Llobet, això és un indicador de l'interès social de l'àmbit.

Per tant, hi ha una Intensitat alta a escala d'usuaris i es comenta que és un molt bon recurs pel barri. **Es llança de la pregunta de quines oportunitats de millora podria tenir?**

- Millora de la contaminació.
- Un punt de trobada per a gent més grans, com un bar (actualment hi ha un dirigit les persones usuàries de la piscina a l'estiu, i un de manera informal al pavelló), encara que es considera que no és massa prioritari.
- Donar ús al pis superior del centre obert i millorar els seus accessos.
- Hi ha una demanda veïnal d'una biblioteca de barri (encara que l'estàndard és molt alt podria ser una actuació transitòria, ja que estaria prevista a una altra ubicació).
- Millorar i afegir un sistema fix per cobrir la pista, encara que sigui permanent no es veu del tot clar.
- Millora de la infraestructura de les edificacions actuals (tema instal·lacions climàtiques...)
- Dissenyar de manera conjunta els darreres del pavelló i l'entorn amb una bona urbanització.
- Valorar una rehabilitació o substitució completa de les edificacions
- Oportunitats de fer activitats dirigides: ioga, Pilates...
- Potenciar activitats o propostes per a gent jove, es detecta que falten recursos a la Floresta, hi ha un espai jove (al sociosanitari) però manquen activitats dirigides, o un gimnàs.... potser per recursos o per ràtios no caldria, però es remarca que hi ha persones usuàries que no tenen recursos per arribar al centre.
- Un espai d'oci per adults i joves.

Es demana pel que pot sortir malament d'aquest treball?

Que el procés tingui present totes les veus, com poden ser les persones joves o les usuàries dels serveis socials, ja sigui utilitzant els espais d'entrevista del centre obert o mitjançant un altre mecanisme.



Carrer Creueta 119, baixos esquerra
08202 Sabadell (Barcelona)
info@plaestel.org
www.plaestel.org

TROBADA INICIAL AMB ENTITATS DE LA FLORESTA VINCULADES A CAN LLOBET

Data: 8 de maig de 2023

Assistència:

2 dinamitzadores (1 dona i 1 home): Alba Dominguez, Arnau Boix
11 assistents (2 dones i 9 homes):

Entitats: Olímpyc de la Floresta, AFA Escola La Floresta, AAVV de La Floresta, Centre Obert, CAU (Agrupació Escolta), Clau Mestra.

Tècnics Ajuntament: Participació ciutadana (Oriol Arechavala), Gestió d'Urbanisme i projectes (Carme Umbria i Pere Tintó).

Dinàmica:

- Introducció del projecte
- Ronda de presentació
- Presentació cooperativa estel
- Inici de l'entrevista

La primera qüestió que es posa sobre la taula és l'abast del treball i quines implicacions i compromisos establirà el document. Es comenta que es poden lligar amb accions directes però que no és un document vinculant, és el full de ruta i el primer pas per a coordinar l'estratègia de millora de l'àmbit.

S'insisteix en que sigui un document clar i que plasmi acords municipals, que vagi lligat amb compromisos i calendari.

S'expliquen els antecedents de la demanda del Pla estratègic, en un primer moment es va anar al club Olympic per parlar de les millores de l'àmbit, i des de l'Olympic es va considerar que calia un replanteig més global i pensar-ho conjuntament. Posteriorment es va reunir amb totes les entitats, es va realitzar una reunió amb l'equip municipal i com a conclusió es va dir que es volien mantenir totes les activitats i usos actuals, però que calia adequar els espais i les seves necessitats. En particular, algunes de les peticions van ser: climatitzar el pavelló esportiu, cobrir la piscina, que la piscina disposi dels seus propis vestidors, traslladar l'escola bressol a la planta baixa, rehabilitar els edificis actuals en general i actualitzar-los energèticament, utilitzar els espais buits, instal·lar i consolidar un bar,...

Es remarca la importància del cobriment de la piscina, perquè determinats col·lectius, com ara els infants, la farien servir de manera continuada, ara han de desplaçar-se a Sant Cugat (a altres barris de Sant Cugat fora de La Floresta). Es posa de referència la piscina de Valldorèix. Es demana que es consideri de proposta, ja que comenten que tenen molt poca cobertura d'equipaments privats, a diferència d'altres espais de sant cugat, que sí que tenen gimnasos, piscines,...

Es diu de mantenir, modernitzar i distribuir els espais actuals. Però que el document també tingui en compte altres temes de la ciutat, com ara la mobilitat.

Es comenta que falten algunes entitats a la trobada: Senglar Cultural, Can 60 (gent gran) i el col·lectiu de BMX i l'Escola Bressol,...

Per part de l'escola es comenta que si es disposa d'un espai públic cobert es podria fer l'activitat de final de curs, o altres activitats escolars.



Carrer Creueta 119, baixos esquerra
08202 Sabadell (Barcelona)
info@plaestel.org
www.plaestel.org

Es demana per les necessitats que tenen

Es demana si hi ha una gestió conjunta de Can Llobet, però no existeix. Es comenta que la gestió es des de cada servei de l'Ajuntament, on s'encarreguen de reservar horaris, detalls dels serveis, és a dir, que cada equipament té els seu àmbit responsable de gestió. A les persones assistents els agradaria tenir més poder en la capacitat de gestió, es té més desig d'autogestió o cogestió, tot i així es remarca que és important acordar quin paper ha de tenir cadascú, per evitar conflictes en les demandes o necessitats contraposades. Es veu amb molts bons ulls que la gestió de Can Llobet fos conjunta i no de cada equipament amb el servei corresponent de l'Ajuntament, que la manca de coordinació entre departaments fa que no s'optimitzi la gestió. Com exemple d'aquesta manca de coordinació s'explica un exemple amb l'encesca de les llums al vespre, que va ser una demanda recurrent i es va trigar molt a resoldre per part de l'Ajuntament. Es posa èmfasi en que la gestió de Can Llobet sigui municipal, que no recaigui a una empresa privada.

Pel que fa a les necessitats de l'espai públic, es demana un petit bar que doni servei sobretot a les tardes, especialment a les persones que recullen a les criatures de l'Escola Bressol i a les persones usuàries de la piscina a l'estiu.

Una problemàtica que apareix diverses vegades és la manca d'il·luminació a l'espai. També, es demana que es revisin els recorreguts accessibles, perquè es detecten barreres arquitectòniques.

Es demana si s'imaginen Can Llobet obert (sense tanques ni horaris), i totes les persones assistents estan d'acord, es creu que és important que s'entengui com un espai obert. Encara que les portes actuals estan quasi sempre obertes, es diu que no s'entén com un espai obert i es comenta que podria ser un tema de treball. Algunes persones assistents també tenen certa preocupació amb el vandalisme, però especifiquen que no creuen que sigui perquè l'equipament estigui obert, sinó perquè és un espai on hi ha molts racons i manca de visibilitat (entre edificis, darrera del pavelló esportiu,...). La persona representant del CAU, concreta que els hi manca un espai obert ampli per a fer activitats a l'aire lliure.

Un tema que també apareix és que el disseny del pavelló permet que la teulada sigui de molt fàcil accés i això també produeix certes problemàtiques amb alguns desprefectes.

El circuit de BMX es valora positivament, ja que les persones usuàries que l'han autoconstruït, han netejat l'àmbit i fan un bon manteniment i cura de l'espai.

Es diu que al barri de La Floresta hi ha un teixit social molt participatiu i implicat.

Es diu que Can Llobet és una peça de centralitat per la canalla de la Floresta i els seus interessos (futbol, skate,...) i es remarca que els usuaris de l'equipament són principalment famílies. S'apunta que al costat de l'Escola de La Floresta hi ha un poliesportiu, i que també podria servir com a recurs.

Un necessitat expressada molt clarament és la necessitat d'aparcament a Can Llobet i la millora de l'accés, aquest tema genera molt de debat. Es veu com un tema molt desendreçat i caòtic. També es comenta que a la Floresta hi ha un cert descontrol amb els vehicles que estacionen més de 15 dies, d'aparcament fixe. El servei de transport públic, el bus, té poca freqüència, no acaba de comunicar bé les diverses zones de la Floresta. Es percep com un barri amb una dependència molt gran dels cotxes, no es pot caminar pel carrer amb seguretat: voreres estretes... Es comenta que potser, si les condicions dels



Carrer Creueta 119, baixos esquerra
08202 Sabadell (Barcelona)
info@plaestel.org
www.plaestel.org

carrers fossin millors, es potenciaría altres maneres de moure's, cal trobar un equilibri. Diverses persones assistents veuen clar que s'estudii ampliar les places d'aparcament a Can Llobet, d'altres assenyalen que potser calen actuacions que millorin la mobilitat global i que solucioni la problemática actual, com ara amb un pla de mobilitat, amb visió territorial i global, i que es calculi la mobilitat generada per l'equipament per donar-hi resposta. Es comenta que un recurs podria ser l'aparcament de l'Escola La Floresta, només s'utilitza per deixar i recollir a la canalla.

Per últim, també es demana que s'estudi l'impacte acústic que provoca l'autopista.

Críteris de perspectiva de gènere interseccional

L'urbanisme de gènere situa la vida quotidiana al centre, concep la ciutat i el territori com un espai que facilita i acompanya la realització de les tasques quotidianes i de sosteniment de la vida, amb equitat per a totes les persones i col·lectius, en definitiva, aporta una visió inclusiva per a donar resposta a les necessitats dels usuaris i usuàries de Can Llobet.

Dones i homes viuen la ciutat de manera diferent, en funció dels rols tradicionals i les desigualtats de gènere que se'n deriven i que condicionen la seva quotidianitat. L'objectiu d'incorporar críteris de gènere interseccional és que puguin resoldre les possibles desigualtats urbanes que actualment es donen i atendre a les necessitats dels homes i de les dones de forma equitativa, sense discriminacions per raó de gènere, ni de qualsevol altre com: econòmica, d'origen, d'edat, funcional, etc.

Les propostes de Can Llobet que es plantegen al present document configuraran nous espais que seran el suport físic de futurs usos social i, per tant, és imprescindible planificar-los, dissenyar-los i gestionar-los pensant en les accions que fan les persones al seu dia a dia, i fer-ho recollint la seva diversitat. Totes les accions hauran de tenir presents els següents críteris.

Críteris per a les accions d'Espai Públic

Millorar la connectivitat de l'equipament amb el seu entorn

La connexió de l'equipament de Can Llobet amb la trama urbana circumdant hauria de ser contínua, fàcil i fluida, connectant l'equipament amb l'entorn. Els perímetre amb murs llargs, carrers de molts carrils de vehicles, passadissos, culs-de-sac, etc., són barreres que dificulten aquesta connectivitat i, per tant, la vida quotidiana. Disposar de varis accessos i transformar les tanques amb espais oberts i transparents per evitar aquesta falta de connectivitat, és a dir, potenciar un perímetre de l'equipament més actiu.

Transformar els espais buits i passius

Fa referència a espais exteriors sense activitat. Un pàrquing en superfície o un descampat on no hi passa mai res no ofereixen espais de trobada ni activitat i poden suposar inseguretat per a moltes persones. Els espais buits, però, poden ser espais de joc, lúdics i de vida en comú; dependrà de l'ús.

Una distribució equilibrada de l'espai lliure de pas

La mobilitat quotidiana és essencial i passa per posar la mobilitat a peu al centre; per tant, l'amplitud de les voreres i l'espai dedicat als vianants és un factor clau, tant a dins del recinte de Can Llobet com en el seu perímetre. Aquest espai lliure de pas i sense obstacles es recomana que sigui de 3,6 metres amplada per tal de facilitar no només la mobilitat a peu i en els dos sentits, sinó també el desenvolupament de la vida quotidiana (com ara comprar, jugar, socialitzar, passejar, etc.)

Promoure l'autonomia i mobilitat de la diversitat de col·lectius

Quan un espai és accessible, segur i conegut, els infants, les persones amb mobilitat reduïda, les persones grans... poden transitar-hi i estar-hi de manera autònoma. Això també representa que no necessiten persones cuidadores que els acompanyin en els seus recorreguts quotidians i, per tant, significa més temps i autonomia per a les persones cuidadores en el seu dia a dia.

Disposar de les necessitats bàsiques

L'urbanisme de la vida quotidiana ha de cobrir les necessitats bàsiques de la seva població, especialment d'aquells col·lectius més vulnerables. Elements per seure, per protegir-se de la pluja, el vent o el fred, la proximitat de WC públic (amb canviadors) o font d'aigua potable, principalment als espais de trobada, hauria d'estar garantida per crear espais de trobada i cura que facilitin la vida quotidiana i augmentin la qualitat de vida.

Distribució uniforme de la il·luminació

Una distribució uniforme de la llum al carrer, especialment a les voreres i a l'espai de vianants, sense racons foscos i obstruccions com ara arbres o cartells publicitaris, promou una percepció de seguretat més gran i una accessibilitat millor.

Disposar de elements per seure (no comercials) o recolzar-se

Perquè tinguin lloc activitats d'estada, descans i socialització, els espais per seure o recolzar-se són cabdals. Es recomana situar llocs adequats per seure (adaptats a les diferents diversitats funcionals) a intervals regulars, per exemple, cada 75 metres com a màxim amb bancs amb suports isquiàtics per facilitar la mobilitat de la gent gran o l'al·letament a nadons.

Diversitat d'espais de joc i activitats

Afavorir la diversitat de jocs i d'activitats esportives a l'espai públic permet disposar d'espais més igualitaris. L'objectiu no és només crear parcs infantils o una pista de futbol, sinó convertir l'àrea de Can Llobet en un espai "jugable", inclús i saludable, especialment per als infants. El joc, a la vegada, promou la convivència i la vida comunitària.

Tenir present la neteja i manteniment de l'espai

Tot i ser un tema cabdal, moltes vegades no es té present des de l'inici del disseny; el treball interdepartamental i transversal és una bona manera d'enfocar-ho. Una de les demandes constants que fa la ciutadania en els espais de participació urbana és la necessitat d'una bona neteja i un bon manteniment en tots els espais. En aquest aspecte, la cogestió i la corresponsabilitat entre Administració i ciutadania són clau. Algunes vegades un espai és sent insegur perquè manca un bon manteniment.

Dissenyar espais amb bona visibilitat

La percepció de seguretat augmenta amb una bona visibilitat. Els racons, zones fosques, passadissos, entrades amagades, etc., són espais d'inseguretat per a alguns col·lectius, especialment les dones. "Veure i ser vist" és un dels principis de planejament urbà per a ciutats més segures desenvolupat per Montreal.

Dissenyar espais amb bona llegibilitat

"Saber on ets i a on vols anar" també és un dels principis establerts per a ciutats més segures de Montreal. Aquest apartat se centra a promoure uns espais coherents, ben senyalitzats i de lectura fàcil per a les persones que hi transiten.

Potenciar espais de cura comunitària i control social

Hi ha espais que, tant pel seu disseny com per les xarxes socials que els sustenten, són facilitadors de la vida quotidiana. Són espais multifuncionals que tenen presents la diversitat de necessitats i els usos que poden conuiu en un mateix lloc. En aquest sentit, els espais públics que permeten compatibilitzar els treballs de cura i reproducció amb els espais de trànsit i estada fomenten la inclusió i convivència en la ciutadania. Per tant, els espais han de tenir una barreja de funcions (jugar, comprar, fer vida social o cuidar) i serveis (l'accés a poliesportiu, el pati d'una llar d'infants o un centre social). En definitiva, són espais on coniuen diferents activitats, diferents perfils de persones, en diversos moments del dia, allunyats del trànsit, amb una xarxa de persones que es coneixen i es donen suport. També serà un bon indicador d'espai inclús la presència de persones cuidadores i persones cuidades.

Garantir la seguretat

Un espai es percep com a segur quan compleix els principis de bona visibilitat, bona il·luminació, concurrència de persones, control informal i oportunitat de demanar ajuda (Michaud, 2002).

Críteris per a les accions d'Edificació

Disposar d'obertures i connectivitat

Els equipaments faciliten la vida quotidiana si s'integren en l'entorn i són oberts al carrer, és a dir, si no suposen una barrera en la trama urbana ni en la connectivitat i s'eviten les dimensions fora d'escala humana. També cal evitar les parcel·les grans o, si són grans, han de disposar de passos que les travessin verticalment i longitudinal, així com també han de tenir força obertures i portes, amb una línia d'edificació pròxima a l'espai públic.

Garantir transparència i visibilitat

A la façana construïda, els vidres i les obertures trenquen les dinàmiques privat/públic i faciliten la comunicació entre l'interior i l'exterior. Pel que fa al perímetre, si no hi ha tanques —especialment si són opaques—, també es facilita aquesta comunicació. Respecte a les plantes baixes dels equipaments, quan són obertes al carrer i en comunicació amb habitatge i comerç esdevenen un enllaç clau per a la vida comunitària. Els espais connectats físicament i visual, amb transparències quan sigui possible, permeten la connexió entre activitats, el control informal i l'amplitud d'espais. Cal que la porta d'accés a les aules i sales permeti veure'n l'interior.

Promoure espais de trobada i control informal

Els espais de relació i de trobada propicien que el control informal es doni de manera espontània. Altres recursos interessants són situar l'espai d'informació del centre amb una bona visual de l'entrada i els espais intermedis, fer que l'espai d'accés al centre sigui compartit amb l'accés a altres equipaments, posar sofàs i elements d'estada als espais d'entrada o connectar l'espai de joc infantil amb la planta baixa. Els espais de control informal són espais que faciliten la percepció de seguretat.

Dissenyar espais sense jerarquies i indiferenciació dels espais

També és molt desitjable que la compartimentació dibuixi espais poc especialitzats i relativament homogenis, de manera que es puguin destinar a usos diversos. Tots els tipus de locals mereixen la mateixa atenció. És per això que cal donar rellevància als espais de cura com l'espai d'al·letament, la cuina o l'espai de neteja.

Dissenyar espais que facilitin la seva llegibilitat i connectivitat

Els espais s'han d'organitzar a partir de recorreguts clars i ben estructurats. Cal evitar racons o situacions confuses. Des de l'arribada als accessos verticals s'han de reconèixer amb claredat els diversos recorreguts i la ubicació dels espais d'activitats. S'han d'establir connexions entre els espais, sense separacions que dificultin el trànsit i la visual. És especialment important relacionar els espais comuns amb lavabos, vestidors, espais d'al·letament, etcètera.

Potenciar l'accessibilitat i autonomia

La normativa ja recull com han de ser els espais accessibles per a tota la ciutadania; ara bé, la seva materialització és el que pretén recollir aquest punt. Per augmentar l'autonomia de les persones amb diversitat funcional (per exemple, persones cegues o sordes), de les criatures i de les persones grans cal que els espais interiors estiguin dissenyats perquè totes les persones s'hi puguin moure lliurement i de manera autònoma, sense necessitar que ningú les acompanyi. L'autonomia és una combinació de bona connectivitat, accessibilitat, llegibilitat, seguretat i senyalització adequada.

Disposar d'una bona senyalística

Una bona senyalística ha de permetre a la persona usuària de qualsevol col·lectiu de saber on és, així com també saber on són els espais on vol anar en tot moment. Per tant, també s'ha d'adaptar a

criatures. Posar la senyalística a l'altura dels infants més petits o pintada a terra, amb icones de fàcil reconeixement, són dues opcions. També cal retolar en Braille. A més, també és positiu incloure la diversitat cultural i de llengües en la senyalística i retolació. Quan no es puguin adoptar canvis en el disseny, també es pot optar per senyalitzar que cal tancar l'aigua o la llum per qüestions de sostenibilitat. Altres pràctiques inclusives són la senyalització d'espais lliures de discriminació per motius de sexe, identitat o expressió de gènere, opció sexual, origen, capacitat, etcètera.

Instal·lar mobiliari adequat

El mobiliari ha de ser adequat a les necessitats i als espais, resistent (a l'ús i al joc), segur (cantells dels mobles roms i superfícies anivellades, revestiments i teixits antial·lèrgics), adaptable (a cadires de rodes o infants petits), confortable, per a totes les edats i capacitats. Cal evitar que les joguines reproduïxin estereotips de gènere, com ara nines que cuinen i ninos que construeixen, així com també cal evitar els colors assignats, com el rosa per a les nenes i el blau per als nens. Els seients de diversos tipus han d'estar disponibles i, en part, també han de ser mòbils (bancs, cadires, plataformes de fusta, graons, parets baixes, etcètera).

Distribució dels equipament sanitari i lavabos

Es proposa, sempre que sigui possible, que els lavabos siguin de gènere neutre, que no discriminin en l'ús o destinació per motius d'identitat o expressió de gènere, a fi de no obligar ningú a definir-se. La ubicació ha de permetre la relació directa amb les sales. Els centres oberts han de tenir uns lavabos propers a l'accés d'entrada perquè els pugui utilitzar la ciutadania en general; a més, cal senyalitzar-los a l'exterior de l'equipament, per facilitar-ne la identificació. També s'ha d'adaptar a diferents capacitats funcionals i edats.

Tenir present els espais de neteja

Es proposa que els espais de neteja siguin espais confortables per complir les funcions a les quals es destinin. Cal preveure un espai de vestidor i armariets per al personal de neteja. Al magatzem, independent del vestidor, es desaran els materials i els productes de neteja (cal preveure que els prestatges s'han de subjectar a la paret).

Dissenyar espai de lactància

Un centre cívic, centre infantil o similar ha d'incloure un espai amable per a la lactància materna. Aquest espai ha d'oferir un cert grau de privacitat, però no ha d'estar segregat ni s'ha de situar lluny de les zones comunitàries; a més, ha de permetre, per exemple, la cura d'un altre infant dependent al mateix temps. L'espai també ha d'incloure mobiliari adequat i accés a un lavabo.

Críteris per a les accions de Mobilitat

Millorar la convivència amb els vehicles

Per garantir la seguretat viària i millorar la percepció de seguretat i autonomia d'alguns col·lectius, algunes mesures efectives són la reducció de la velocitat dels vehicles (màxim 30 km/h) i la disminució del trànsit privat, en benefici del transport públic i de les persones vianants. Aquestes mesures es fan especialment necessàries en espais com els equipaments municipals, atès que les persones usuàries moltes vegades acostumen a ser col·lectius més vulnerables com infants, gent gran, etcètera.

Els passos de vianants com espais de vida

Els passos de vianants han de ser suficients i coherents amb els patrons de mobilitat de la diversitat de persones. S'ha d'entendre com un espai de vida més i, per tant, al voltant dels passos de vianants cal preveure un espai sense obstacles visuals en un radi de deu metres per garantir la màxima seguretat en els encreuaments i facilitar la vida comunitària. A continuació, es descriuen algunes recomanacions:

- Dissenyar els encreuaments en forma de X.
- Reduir la velocitat dels vehicles, sobretot a les cruïlles.
- Controlar el temps dels semàfors perquè els diferents col·lectius tinguin temps de travessar.
- Preveure plataformes úniques i amb prioritat per a les persones que van a peu al voltant dels equipaments ubicats en carrers estrets.

Potenciar una infraestructura ciclista

L'ús de la bicicleta per part de les dones és un bon indicador del seu empoderament i de la qualitat de les polítiques de gènere en matèria de mobilitat i espai públic. En aquest sentit, garantir la infraestructura ciclista necessària i segura per a aquest mitjà de transport contribueix al seu ús quotidià i facilita que arribi als equipaments, i també, l'ús de VMPs.

Instal·lar espai per a guardar vehicles

És necessari disposar d'un espai per deixar-hi cotxets, patinets, bicis plegables, etcètera, proper a l'entrada, accessible i ampli. És important que l'espai sigui segur (amb càmeres o punts de control d'accés de l'equipament) per tal de promoure i facilitar l'ús de VMPs, bicicletes o les tasques de cures.

Disposar de parades de transport pròximes i accessibles

L'existència de parades de transport públic accessibles i equipades (amb espai per a seure, protecció de la pluja o el sol, amb il·luminació...) amb horaris de pas i recorreguts suficients és fonamental per a la vida quotidiana de la ciutadania.

criteris per a les accions de Gestió

Fer un procés de disseny obert i compartit

Al llarg del procés de gestió i de transformació d'un equipament cal tenir en compte les persones usuàries. La ciutadania hauria de ser part de la presa de decisions de qualsevol projecte sobre el seu espai quotidià. Aquesta participació té un doble vessant: d'una banda, permet recollir el coneixement acumulat pel veïnat, reconeixent la diversitat de persones i les seves necessitats; de l'altra, permet la implicació i la negociació col·lectiva de l'equipament municipal.

Promoure l'apropiació d'espais

L'apropiació de l'espai per part de les persones usuàries facilita que s'identifiquin amb l'espai, el dotin d'una significació, hi estableixin vincles afectius i en tinguin cura. Promouen l'apropiació les activitats portades a terme per les persones usuàries, com per exemple exposar expressions artístiques, decorar, divulgar informació, compartir material, etcètera.

Espai d'atenció i protocol per a la prevenció i abordatge de les violències masclistes

Adoptar un protocol o circuit per a la prevenció i abordatge de les violències masclistes (en concret, de l'assetjament sexual i per raó de sexe) per part de tots els centres és un requisit important. Alhora de centralitzar i definir la gestió de l'àrea d'equipaments és un tema per a treballar.

Formació en gènere i interseccionalitat

La formació és un element clau perquè tot el personal assumeixi la igualtat de gènere i el respecte per la diversitat sexual i de gènere com a objectiu propi. La formació ha de donar eines i estratègies per incorporar la perspectiva de gènere i la interseccionalitat a les entitats. Es podria facilitar una formació per aquelles persones responsables de la gestió de l'àrea d'equipaments de Can Llobet.

Diversitat en la comunicació

Els materials de difusió, com cartells, papereria, etcètera, haurien de fer servir un llenguatge escrit, visual i auditiu inclusiu. Respecte a les persones amb capacitats o necessitats diverses pel que fa a la comunicació, és important instal·lar elements que els permetin accedir als continguts de l'oferta de cada centre.

Promoure i visibilitzar les tasques i treballs (re)productius, de cures i d'afectes

Caldrà que els centres promoguin i facilitin les activitats de cura: tant amb la programació —algunes pràctiques interessants poden ser programar activitats esportives en el mateix horari per a persones cuidadores i infants—, com amb el disseny d'espais —instal·lar sales d'al·letament als espais d'infants concorreguts, preveure la sincronia d'activitats com el joc d'un infant i el treball amb un ordinador del cuidador o cuidadora o utilitzar mobiliari adaptat a la diversitat funcional—. L'objectiu de fons es visibilitzar i socialitzar aquestes tasques (re)productives, de cures i d'afectes.

Promoció de la diversitat i la cohesió

Mitjançant la programació i la gestió, és positiu fomentar la participació a la vida dels centres de persones de diferents cultures, edats, sexes i gèneres, estatus socioeconòmics, etcètera, a fi d'augmentar la coneixença de les persones, les xarxes veïnals i la cohesió social.

Potenciar la flexibilitat horària

Un equipament que inclou la perspectiva de gènere s'adapta als diferents ritmes i horaris dels diferents perfils de persones. Són molt diferents els perfils de persones i les activitats que tenen lloc a l'espai públic, depenent de la franja horària i de si és laborable o festiu. Per facilitar la vida quotidiana és cabdal tenir presents les dinàmiques temporals. La possibilitat d'oferir més flexibilitat també depèn del personal gestor que organitzi les activitats als diferents centres, i que permeti més usos i en més horaris. En aquest sentit, són bones pràctiques programes com el de "Patis oberts" (mantenir oberts els patis de les escoles els caps de setmana) o la cessió d'espais de centres cívics en horaris nocturns o de cap de setmana.

Simbolisme i representació

Aquesta perspectiva valora i promou els espais i les activitats que reconeixen el llegat de les dones en la història, o bé que les fan partícips del present (nomenclatura de l'espai, obres artístiques, etcètera). També fomenta les consultes als col·lectius de persones usuàries de l'equipament per escollir nomenclatures inclusives i diverses.

Estratègies socials per al territori i els espais lliures
*estel, SCCL

@plaestel
info@plaestel.org
www.plaestel.org

Carrer de la Creueta 119, baixos esquerra
08202 - Sabadell (el Vallès)
+34 93 745 065



estratègies socials per al territori i els espais lliures, 2023

